

# A la muntanya cal ser previsor tot l'any!

En la montaña hay que ser previsor todo el año!  
En montagne il faut être prévoyant toute l'année!  
In the mountains be sighted all the year round!

## Serveis generals. Servicios generales. Services généraux. General services



- |                                                                                        |                                                                      |
|----------------------------------------------------------------------------------------|----------------------------------------------------------------------|
| <b>I</b> Informació turística<br>Information touristique<br>Tourist information centre | <b>A</b> Assistència sanitària<br>Assistance sanitaire<br>Healthcare |
| <b>H</b> Hotel, allotjament<br>Hôtel, logement<br>Hotel, accommodation                 | <b>P</b> Policia<br>Police<br>Police station                         |
| <b>C</b> Càmping<br>Camping<br>Camping                                                 | <b>B</b> Bombers<br>Pompiers<br>Fire station                         |
| <b>B</b> Banys<br>Bains<br>Bathing area                                                | <b>D</b> Dama<br>Douane<br>Customs                                   |
| <b>Z</b> Zona comercial<br>Zone commerciale<br>Commercial zone                         | <b>E</b> Estació d'autobusos<br>Gare d'autobus<br>Bus station        |
| <b>P</b> Aparcament<br>Parking<br>Parking                                              | <b>T</b> Estació de tren<br>Gare<br>Train station                    |

## Turisme i cultura. Tourisme et cultura. Tourism and culture


- |                                                                                                       |                                                                                                                                |
|-------------------------------------------------------------------------------------------------------|--------------------------------------------------------------------------------------------------------------------------------|
| <b>R</b> Refugi guardat<br>Refuge gardé<br>Guarded shelter                                            | <b>C</b> Cova, balsa<br>Grotte, abri-sous-roche<br>Cave, rock shelter                                                          |
| <b>R</b> Refugi lliure<br>Refuge libre<br>Free shelter                                                | <b>C</b> Cascada<br>Cascade<br>Waterfall                                                                                       |
| <b>C</b> Cabana<br>Cabane<br>Hut                                                                      | <b>V</b> Vista panoràmica<br>Vista panoramique<br>Point of view<br>Viewpoint                                                   |
| <b>I</b> Informació espai natural<br>Information espace naturel<br>Information protected natural area | <b>C</b> Curiositat natural, lloc protegit<br>Curiosité naturelle, lieu protégé<br>Natural site of interest, picturesque place |
| <b>M</b> Museu<br>Musée<br>Museum                                                                     | <b>Z</b> Zona arqueològica<br>Zone archéologique<br>Archaeological site                                                        |
| <b>E</b> Església, capella<br>Église, chapelle<br>Church, chapel                                      | <b>P</b> Pont d'interès<br>Pont d'intérêt<br>Bridge of interest                                                                |

## Activitats esportives i de lleure. Activités sportives et de loisir. Sport and leisure activities

- |                                                                                        |                                                                                                                                                                                   |
|----------------------------------------------------------------------------------------|-----------------------------------------------------------------------------------------------------------------------------------------------------------------------------------|
| <b>I</b> Instal·lació esportiva<br>Installation sportive<br>Sports facility            | <b>A</b> Àrea de descans<br>Aire de détente<br>Rest area                                                                                                                          |
| <b>E</b> Estació d'esquí<br>Station de ski<br>Ski resort                               | <b>P</b> Parc d'aventura<br>Parque d'aventure<br>Adventure park                                                                                                                   |
| <b>E</b> Estació d'esquí de fons<br>Station de ski de fond<br>Cross-country ski resort | <b>G</b> Golf, pitch and putt<br>Golf, pitch and putt<br>Golf course, pitch and putt                                                                                              |
| <b>H</b> Hípica<br>Centre équestre<br>Riding centre                                    | <b>E</b> Escalada, Via ferrata<br>Barrancages (escalades), Via ferrata, Barrancouilles<br>Site of rock climbing, Via ferrata, Canyonisme<br>Climbing area, Via ferrata, Canyoning |
| <b>A</b> Àrea BTT<br>Aire VTT<br>Mountain biking area                                  |                                                                                                                                                                                   |



Mapa de refugis i GR  
Mapa de refugios y GR  
Carte de refuges et GR  
Map of mountain huts & GR



Nº Nord de la projecció.  
Nº Nord géographique.  
Nº Nord géographique.  
Convergència de les quadrícules (NG-AGA)  $\omega = 0^\circ 31' 12''$   
Vàler de la descliació magnètica al juny del 2020 (NG-AGA)  $\delta = 1^\circ 8'$   
Vibració anual =  $0^\circ 7' 48''$  E  
Dades referides al centre del mapa.  
La quadrícula quilomètrica en color blau correspon a la projecció cònica Lambert III zona sud francesa. El lípide de Clarke 1880.  
En color negre, les coordenades geogràfiques longitud i latitud del sistema de referència europeu ETRS89.  
Longituds referides al meridià de Greenwich.  
Altituds referides a la xarxa AGA (Arrivament general d'Andorra).  
Ecuadimensional de les corbes de nivell: 20 m.  
Escala 1:50000

**Andorra**  
@andorraworld



