

61 ITINÉRAIRE DE LA VALLÉE DU MADRIU

NE MANQUEZ PAS...

de suivre un itinéraire éco-touristique dans cette vallée, comme l'itinéraire de Fontverd, avec des guides professionnels. Plus d'informations à l'office du tourisme d'Escaldes-Engordany.

SAVIEZ-VOUS QUE...

le lac de l'Illa, situé dans cette vallée, est un des lacs de retenue qui alimentent le lac d'Engolasters pour produire de l'électricité.

TOPONYMIE

Madriu : du latin *mater*, *matrix*, "mère". Juste en face de la confluence des eaux, le pic de Padern (du latin *paternu*, "paternel") s'élève. Le fait qu'en face de l'ouverture finale de la Vallée du Madriu (*mater*), il y ait un pic, celui de Padern (*paternu*), nous montre bien combien les habitants préhistoriques de ces vallées, qui voyaient là un symbole de fertilité, étaient perspicaces.

RANDONNÉE EN ANDORRE



Pleta de Fontverd



Cabane de la Farga



Rivière Madriu



Plateau de l'Inгла

La diversité d'habitats que comprend l'espace naturel de la Vallée du Madriu-Perafita-Claror contribue à la présence d'une grande variété d'espèces animales, qui trouvent dans la vallée un environnement idéal où vivre. Les pas de montagne qui la relie avec les pays voisins favorisent aussi l'existence de couloirs naturels qui améliorent la biodiversité de la zone.

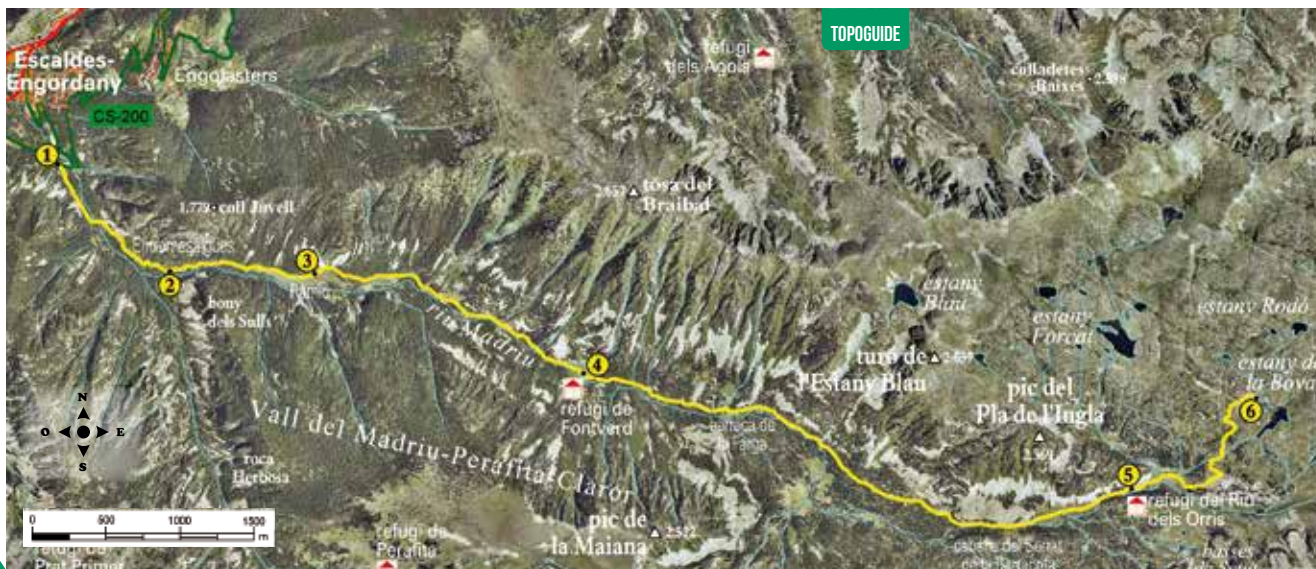
La Vallée du Madriu-Perafita-Claror héberge des espèces animales qui constituent de singulières hardes, parmi lesquelles on remarquera l'isard des Pyrénées (*Rupicapra pyrenaica*), un mammifère qui a deux petites

cornes à l'extrémité recourbée dressées sur la tête, le pelage marron-roux, avec le poil de la face blanc et une rayure marron courant du museau aux oreilles. Le chevreuil (*Capreolus capreolus*) est lui aussi un mammifère qui vit habituellement dans cette vallée. Il y a aussi le mouflon méditerranéen (*Ovis musimon*), espèce introduite en 1991, qui vit dans les prés et les zones rocailleuses et ensoleillées de haute montagne. On reconnaît les mâles à leurs cornes annelées en vrille. On trouvera aussi, entre autres, le sanglier, l'hermine, la marmotte, la marmotte, le renard, la martre et le sympathique écureuil.

61

ESCALDES- ENGORDANY

61. ITINÉRAIRE DE LA VALLÉE DU MADRIU



TOPOGUIDE

FICHE TECHNIQUE



4H

3H

+1.180 M

13.600 M

NON*

DURÉE ESTIMÉE

SIGNALISATION DU PARCOURS



GR 7/11

MAUVAISE
DIRECTION




escaldes-engordany

LIEU ALTITUDE	DISTANCE DÉNIVELÉ	DURÉE	COORDONNÉES	DESCRIPTION
1 ROUTE DE LA PLANA 1.235 m	-- (--)	--	N42 30.253 E1 33.059	Pour parvenir au point de départ, suivre la route d'Engolasters (CS-200) en sortant d'Escaldes-Engordany. Après le km 1, à droite, on trouve la route de la Plana. La suivre sur 100 m jusqu'au point de départ, où l'on voit des panneaux d'information. Tout le parcours est balisé, puisqu'il emprunte le chemin du GR (7 puis 11).
2 PONT D'ENTRE- MESAIGÜES 1.474 m	1.200 m (+239 m)	35'	N42 29.868 E1 33.616	On prend un chemin de pierre pour remonter le bas de la Vallée du Madriu, jusqu'à ce qu'on arrive au groupe de bordes d'Entremesaigües. Il faut alors continuer tout droit, en laissant la vallée de Perafita sur notre droite.
3 RÀMIO 1.614 m	2.660 m (+140 m)	1h	N42 29.865 E1 34.328	En remontant la Vallée du Madriu, on arrive au groupe de bordes de Ràmio, propriété des cortalans (propriétaires de terres) voisins d'Escaldes-Engordany. Il faut continuer de remonter la vallée en direction de Fontverd.
4 REFUGE DE FONTVERD 1.880 m	6.180 m (+266 m)	1h 40	N42 29.509 E1 35.661	L'ascension de la vallée continue entre bois et clairières, et passant tout près de la rivière Madriu. Soudain, on passe par une barrière et on arrive sur l'esplanade de Fontverd, où l'on trouvera la cabane et le refuge.



LIEU ALTITUDE	DISTANCE DÉNIVELÉ	DURÉE	COORDONNÉES	DESCRIPTION
5 REFUGE DEL RIU DELS ORRIS 2.230 m	11.260 m (+350 m)	3h	N42 29.106 E1 38.372	Après le refuge de Fontverd, on continue l'ascension de la vallée. On passe devant la cabane de la Farga et aussi par celle du Serrat de la Barracota, gîtes intéressants en cas d'orage. Après le vaste Pla de l'Inglà, on arrive au refuge Riu dels Orris.
6 LAC DE LA BOVA 2.415 m	13.600 m (+185 m)	4h	N42 29.441 E1 38.984	On continue de remonter la vallée et, après deux collets, on arrive au lac de la Bova, un splendide lac de haute montagne, où l'on trouve la quenouille, -bova, en catalan-, plante typique des milieux aquatiques.



* Le retour s'effectuera en suivant le même chemin.

PROFIL DU PARCOURS

