


# 54 CHEMIN DE FRANCOLÍ



# 54

## NE MANQUEZ PAS...

la visite guidée de l'Homme et la matière : les hommes soumettent les éléments et la matière pour assurer leur existence mais aussi comme forme d'expression. Sant Julià de Lòria, petit village de montagne, met depuis des siècles à profit les abondantes conduites d'eau de la vallée pour les transformer en points de rencontre de leur vie religieuse, sociale et domestique. À côté de l'eau, la pierre et le métal parlent de leur subordination à l'homme, qui a toujours besoin de récipients utiles, toujours besoin de l'expression que procure la sculpture.

## SAVIEZ-VOUS QUE...

le catalan est la langue officielle d'Andorre. Parmi les principales oeuvres écrites par des auteurs andorrans, on ne manquera pas de citer le Manual Digest, d'Antoni Fiter i Rossell, et le Politar andorrà, d'Antoni Puig. C'est en 1838 que le premier livre imprimé en catalan dans le pays a été écrit, Relació sobre les Valls d'Andorra.

## TOPONYMIE

**Francolí :** Gallinacé de la famille des perdicinae, l'espèce *Francolinus francolinus*, ressemble au faisan. Considéré un mets exquis, il y en avait en abondance certaine sur le lieu dit. Espèce presque éteinte, aujourd'hui.



Petit bassin d'eau



Pin sylvestre (*Pinus sylvestris*)



Bordes de Servellà



Chute d'eau

La paroisse de Sant Julià de Lòria est la plus méridionale de la Principauté d'Andorre. Elle touche, au Nord et au Nord-est, les divisions administratives d'Andorra la Vella et d'Escaldes-Engordany et, à l'Est, au Sud et à l'Ouest, le territoire catalan. Sa population est de 9.600 habitants.


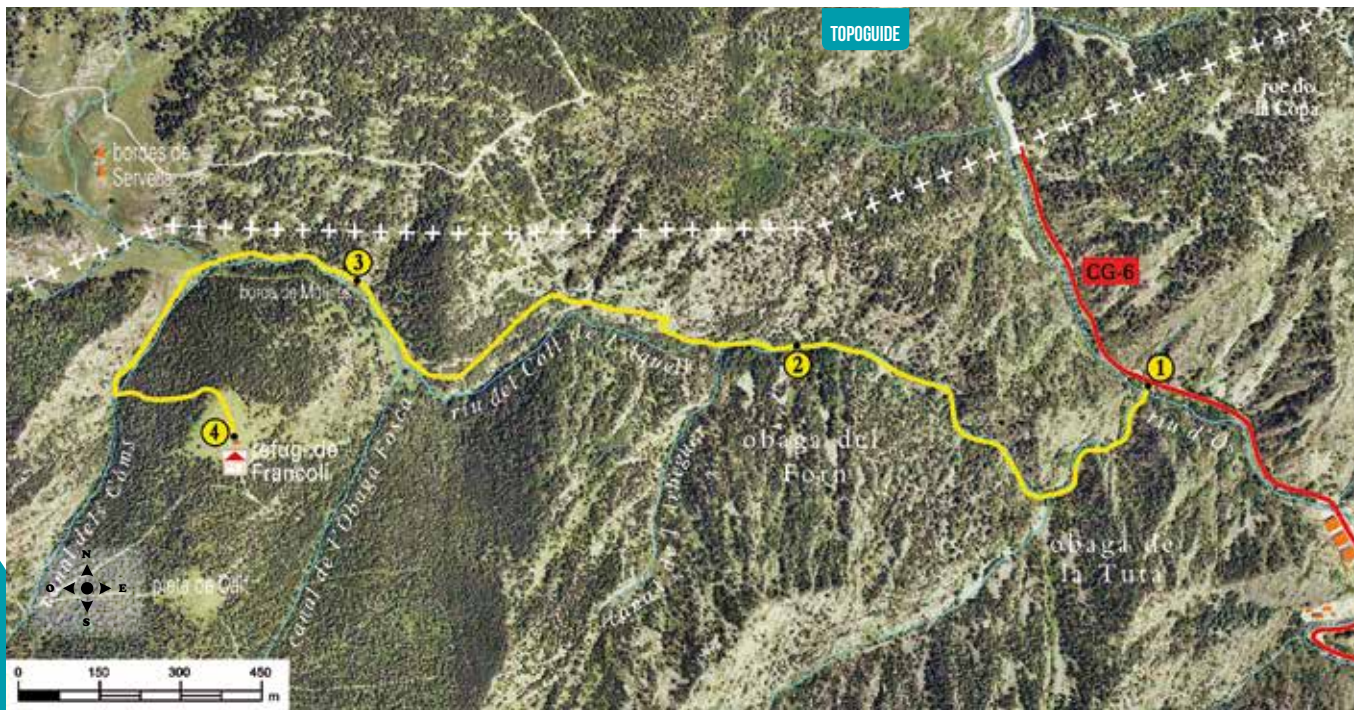
Cette paroisse a une offre culturelle riche et variée : il y a le musée du Tabac, le sanctuaire de la Sainte Vierge de Canòlich, sainte patronne de Sant Julià de Lòria, l'église romane de Sant Cerni de Nagol (XI-XIIèmes siècles), et la possibilité de faire des visites guidées dans le village, comme l'itinéraire de l'homme et la matière ou la ronde de Sant Julià de Lòria.

La végétation la plus fréquente de la paroisse est très diverse, du fait de sa situation

géographique et de la variété topographique et géologique. Dans la partie la plus basse, située à 850 mètres d'altitude, on remarque la végétation méditerranéenne (étage basal).

À une altitude plus considérable, les chênaies de chênes blancs (*Quercus pubescens*) et surtout, les pinèdes de pins sylvestres (*Pinus sylvestris*) prédominent.

À la fin de l'excursion, on arrive au refuge de Francolí, qui peut accueillir 6 personnes : c'est un refuge de haute-montagne situé à 1.865 mètres d'altitude, à droite du torrent de la soulane dels Llimois, dans la plaine connue sous le nom de Pletiu de Més Avall.





### FICHE TECHNIQUE

- ● ● ●
- 2H 40 MIN
- 2H
- +580 M
- 3.300 M
- NON\*
- DURÉE ESTIMÉE

### SIGNALISATION DU PARCOURS

- ● ●
- MAUVAISE DIRECTION

LIEU	ALTITUDE	DISTANCE DENIVELE	DURÉE	COORDONNÉES	DESCRIPTION
<b>1</b> ROUTE D'OS DE CIVIS (CG-6)	--	--	--	N42 29.463 E1 26.805	Pour rejoindre le départ du parcours, suivre la CG-6, depuis le rond-point d'Aixovall jusqu'à km 5,5. Le départ de l'itinéraire se trouve sur une aire de déjeuner et commence sur un petit pont sur la rivière d'Os, sur le côté gauche de la route.
<b>2</b> BASSIN DANS LA RIVIÈRE	950 m (+150 m)		1h	N42 29.499 E1 26.331	Le chemin, indiqué par des points jaunes, longe la rivière du Col de l'Aquell dans un passage encaissé et très technique, où il faudra faire attention de ne pas glisser sur les pierres mouillées. Le sentier n'est pas très battu et on doit donc être attentif aux marques jaunes.
<b>3</b> BORDA DE MOLINES	2.240 m (+270 m)		1h 50	N42 28.328 E1 28.442	On continue dans le fond de la vallée, dans un passage technique où l'on doit faire bien attention. On s'engage sur la soulane après avoir traversé la rivière et on remonte, en zigzaguant, une pente soutenue. On tourne à droite en prenant la direction de l'Ouest, et on continue tranquillement jusqu'au point 3.



LIEU	ALTITUDE	DISTANCE DENIVELE	DURÉE	COORDONNÉES	DESCRIPTION
<b>4</b> REFUGE DE FRANCOLÍ	3.300 m (+160 m) 1.860 m		2h 40'	N42 29.402 E1 25.573	On continue tranquillement dans le fond de la vallée, en passant par des bassins d'eau d'une grande beauté. Traverser la rivière pour arriver sur un grand pré de fauche, où l'on doit tourner à gauche, tout en remontant le pré, direction Sud. Suivre le canal de l'ubac Fosca et tourner à gauche tout en montant dans le bois. Une dernière montée à travers un pré nous mène au point d'arrivée, le refuge de Francolí. La vue sur le Bony de la Pica, avec le pic de Casamanya dans le fond sur le col de Muntaner, est remarquable.



\* Le retour peut s'effectuer en suivant le même itinéraire en sens inverse, tout en descente, en prenant toutes les précautions requises par une descente ayant ces caractéristiques techniques. Prévoir un véhicule 4x4 au refuge est une autre solution, car on peut y accéder par la piste forestière depuis le village d'Os de Civis.

