

35 CAMINO DE PERCANELA-LES FONTS-PLA DE L'ESTANY (PARQUE NATURAL DEL COMAPEDROSA)

NO TE PIERDAS...

la visita al centro de interpretación del Comapedrosa, el CIC, que te ofrece una visión sobre la flora, la fauna y la geomorfología a través de diferentes paneles explicativos.



SABÍAS QUE...

el himno andorrano, que es un canto de honor y entusiasmo, es obra del padre Marfany, hijo de Sant Julià de Lòria, y fue interpretado por primera vez el 8 de septiembre de 1921 en Meritxell (Canillo).

TOPONIMIA

Percanela: Percanela: del latín *cannella*, "cañita", podría ser un compuesto de *piedra* y *canela* o *canella* (pitorro de fuente).

SENDERISMO EN ANDORRA



Perdiz nival (*Lagopus muta*)



Lagartija roquera (*Podarcis muralis*)



Valle de Arinsal



Nacarada (*Argynnis paphia*)

Esta excursión sale desde el casco antiguo del pueblo de Arinsal. En invierno, es uno de los pies de pista para acceder a Vallnord (directamente del pueblo a la estación, a través de un telecable) y cuando la nieve se derrite es el turno de los excursionistas que acceden al Parque Natural del Comapedrosa.

La parroquia de La Massana, que cuenta con 9500 habitantes, se encuentra en el extremo noroeste del país y ocupa una superficie de 65 km². Los límites norte y oeste hacen frontera con los estados francés y español. Al sur encontramos las parroquias de Andorra la Vella y Escaldes-Engordany y, al este, la de Ordino. El pueblo de La Massana está a 1230 metros de altitud.

En el aspecto cultural, hay que decir que La Massana está presidida por auténticas joyas románicas, como el conjunto arquitectónico del pueblo de Pal, con la iglesia románica de Sant Climent

de Pal (s. XII) y el centro de interpretación Andorra Románica o Sant Cristòfol d'Anyós. También son visitas obligadas la Casa Rull, la Farga Rosell y el centro de interpretación del hierro.

La vegetación de esta parroquia, en cotas bajas, está formada principalmente por cultivos herbáceos, prados para guadañar, bosques de árboles caducifolios y robledales de roble albar (*Quercus petraea*). En zonas más altas, encontramos muchos pinares de pino silvestre (*Pinus sylvestris*) y de pino negro (*Pinus uncinata*).

En cuanto a la fauna, destacan la lagartija roquera (*Podarcis muralis*), que suele habitar en el Parque Natural Comunal de los valles del Comapedrosa; la perdiz nival (*Lagopus muta*); el tritón pirenaico (*Calotriton asper*), que solo habita en aguas muy limpias y puras; y el quebrantahuesos (*Gypaetus barbatus*), que sobrevuela los lugares más elevados de la parroquia.

LA MASSANA

35. CAMINO DE PERCANELA-LES FONTS-PLA DE L'ESTANY



* El retorno se hace por el mismo camino.

FICHA TÉCNICA

-
- 4H 30 MIN
- +585 M
- 590 M
- 9.120 M
- SI*

TIEMPOS APROXIMADOS

SEÑALIZACIÓN DEL RECORRIDO



GRP

DIRECCIÓN EQUIVOCADA





La Massana




PARC NATURAL
Comunal - Vall de
Comapedrosa

Andorra
www.visitandorra.com

LUGAR	ALTURA	DISTANCIA DESNIVEL	TIEMPO	COORDENADAS	DESCRIPCIÓN
1	RÓTULO CAMINO DE PERCANELA	--	--	N42 34.337 E1 29.047	El punto de salida se sitúa en medio del pueblo de Arinsal. Tomamos la calle que nace frente al telecabinero, y tras subir unos 50 metros, nos encontramos con un pequeño rótulo que indica el inicio del camino.
2	PINO ROJO	708 m (+180 m)	35'	N42 34.620 E1 29.145	Avanzamos unos metros por el casco antiguo de Arinsal hasta que el camino empedrado da paso a un camino de montaña más estrecho donde encontramos dos rótulos de madera que nos indican el camino correcto y seguimos el itinerario dejando atrás el pueblo hasta que encontramos un característico ejemplar de pino rojo.
3	BORDAS DE PERCANELA	1.050 m (+135 m)	1h	N42 34.731 E1 29.182	El camino gana desnivel por dentro del bosque hasta que pasamos un cruce con un rótulo informativo. Debemos subir en dirección a les Fonts, al Pla de l'Estany hasta las bordas de Percanela, típicas andorranas.
4	BORDA DELS PRATS NOUS	2.040 m (+215 m)	1h 45'	N42 35.072 E1 29.180	En este punto, el camino sube más suavemente por el canal de la Costa de l'Avier. Cruzamos unos prados y unos muros de piedra seca y, un poco antes de llegar a la cota 1.900 m, giramos hacia el oeste y entramos en el bosque pasando por encima de la borda del Torner hasta que llegamos a las bordas de Prats Nous.



LUGAR	ALTURA	DISTANCIA DESNIVEL	TIEMPO	COORDENADAS	DESCRIPCIÓN
5	COLLADO DE FONT PODRIDA	4.370 m (+55 m)	2h 45'	N42 35.437 E1 27.897	A partir de este punto, el camino se une con un tramo del GRP y, seguidamente, cruzamos los altiplanos y el torrente Ribal y seguimos dirección oeste hacia Les Fonts. Dejamos a la derecha el camino que sube hacia el refugio de Les Fonts y avanzamos planeando por un pinar de pino negro hasta que llegamos al collado de Font Podrida.
6	REFUGIO DEL PLA DE L'ESTANY	4.990 m (-10 m)	3h	N42 35.636 E1 27.633	Iniciamos la bajada hacia el río del Pla de l'Estany siguiendo las marcas amarillas y las del GRP. A continuación, el camino nos ofrece una vista del imponente circo de origen glaciar con el mismo nombre. Atravesamos el redil en dirección norte hasta llegar al refugio del Pla de l'Estany o Joan Canut, a 2049 metros. Desde el refugio se pueden hacer excursiones hasta los lagos Forcats y Montmantell.
7	BORDA DE LA CORUVILLA	6.250 m (-170 m)	3h 30'	N42 35.179 E1 28.086	De regreso, cruzamos de nuevo la Pleta del Pla de l'Estany hasta el río. Tomamos el GR 11, que baja por la derecha dejando a la izquierda el collado de Font Podrida. A continuación tomamos el sendero del Rec d'Areny, un camino comunal que va por la izquierda y deriva a la pista que hay que seguir para bajar hasta las bordas de la Coruvilla.
8	PUENTE CANADIENSE	6.820 m (-80 m)	3h 45'	N42 34.993 E1 28.377	El itinerario sigue por el camino comunal y pasa por encima de la pista. Dejamos a la izquierda un camino que sube. Seguimos por este sendero hasta que llegamos a la altura de la borda de les Agunes, donde cruzamos un puente canadiense.
9	BARRERA MOVIL	7.600 m (-190 m)	4h 05'	N42 34.833 E1 28.732	A partir de este punto, seguimos bajando por el sendero en dirección sudeste hasta que encontramos una barrera móvil y el principio de la pista forestal.
10	TELECABINA DE ARINSAL	9.120 m (-140 m)	4h 30'	N42 34.361 E1 29.024	Seguimos la pista de bajada, cruzamos un túnel y continuamos por la carretera asfaltada durante 1,5 km hasta el punto de llegada.



PERFIL DEL RECORRIDO

