

58 TOMB LAUREDIÀ

(ITINERARIO LLARGO)



58

NO TE PIERDAS...

probar la ratassia, un licor artesanal a base de nueces y hierbas medicinales de las montañas de Andorra, todo recolectado a mano. Es el resultado de un largo proceso de elaboración que se ha transmitido de generación en generación.

SABÍAS QUE...

la casa típica de Andorra era la borda, una construcción rústica compuesta de dos plantas y una cabaña.

TOPONIMIA

Laurèdia: según Joan Coromines, es el nombre antiguo de Lòria (Sant Julià de Lòria). Acorde con el Acta de consagración de la catedral de la Seu d'Urgell de 839, proviene del nombre propio latín Lauridius, aunque también se considera la opción *Salòria*, ya que parece contener la misma denominación y, en este caso, el uso del artículo indicaría un sustantivo apelativo al agua.



Narciso de los prados
(*Narcissus Pseudonarcissus*)



Camino del Roc de l'Àliga



Primula Veris



Sant Mateu de Pui d'Olivesa

Este fantástico itinerario circular por la parroquia de Sant Julià de Lòria nos permite descubrir los parajes más desconocidos del valle meridional. La alternancia de zonas abiertas con espectaculares vistas de la parroquia y zonas de bosques imponentes resulta muy interesante desde un punto de vista paisajístico.

El sendero nos ofrece la posibilidad de descubrir los pueblos de Auvinyà y Aixirivall, que nos sorprenderán por su belleza, así como la iglesia de Sant Martí de Nagol, templo que data de 1048 y que fue construido contra el peñasco encima de un barranco.

En este itinerario también podemos descubrir la Cova de l'Óssa, una cueva poco profunda relacionada con una cruel leyenda en la que un payés mató a la osa que vivía en su interior. El

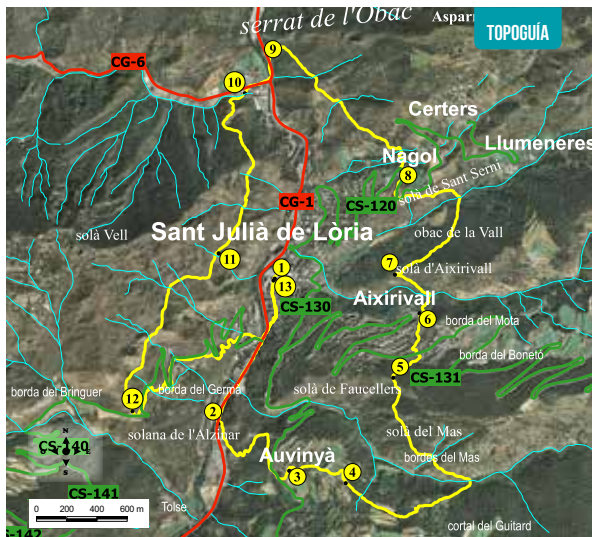
payés prendió fuego en la entrada de la cavidad y derribó a la osa a hachazos cuando el animal intentó entrar para salvar a sus oseznos.

Cabe destacar que Sant Julià de Lòria es una parroquia con tradición vinícola. En Casa Auvinyà podemos encontrar ediciones de vino muy atractivas por sí mismas para los coleccionistas y los amantes de productos exclusivos, tanto por la calidad del vino como por la reducida producción de botellas por añada. El Celler Mas Berenguer es una pequeña empresa familiar que perpetúa una tradición agrícola centenaria.

La bodega de Casa Beal está diseñada para elaborar vinos blancos de alta gama, con la máxima calidad y total garantía ecológica. Por último, tenemos la Borda Sabaté, una finca típica de montaña propiedad de la familia Sabaté desde 1944.

SANT JULIÀ DE LÒRIA

58. TOMB LAUREDÌA (LARGO)



FICHA TÉCNICA



- 8H
- + 939 M
- 582 M
- 16.000 M
- SÍ







TIEMPOS APROXIMADOS

SEÑALIZACIÓN DEL RECORRIDO





- GR7
- GRP
- DIRECCIÓN EQUIVOCADA



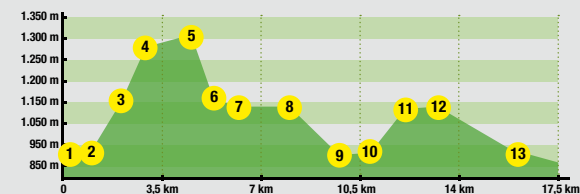
LUGAR ALTURA	DISTANCIA DESNIVEL	TIEMPO	COORDENADAS	DESCRIPCIÓN
1 PLAZA DE LA GERMANDAT 908 m	-- (-)	--	N42 27.889 E1 29.459	Cogemos la CG-1 en dirección a Sant Julià de Lòria. El inicio de este itinerario está situado en el centro del pueblo, en la Plaza de la Germandat.
2 CAMINO DE AUVINYÀ 887 m	1.350 (-22)	10'	N42 27.368 E1 29.195	Seguimos por la avenida Verge de Canòlich hacia la carretera general y continuamos bajando hasta llegar a la segunda rotonda, donde veremos el Camino de Auvinyà.
3 AUVINYÀ 1.150 m	3.310 (+250 -15)	45'	N42 27.202 E1 29.539	El camino es ancho y empedrado en el primer tramo, aunque va elevándose hasta alcanzar la Borda del Ferrer Nou. A continuación, cruzaremos la carretera, abandonando el GRP a pocos metros del pueblo de Auvinyà.
4 CAMINO DEL MAS 1.264 m	3.410 (+112 -16)	1h 15'	N42 27.160 E1 29.812	Dejamos atrás Auvinyà por el GR 7, indicado por marcas blancas y rojas, hacia la ermita de Sant Romà. A pocos metros se encuentra el Camino del Mas.
5 EL COLLELL 1.314 m	5.590 (+143 -123)	2h 15'	N42 27.539 E1 30.037	Seguimos por el camino estrecho a través del bosque hasta que crucemos el río de Auvinyà, tras las Bordes del Mas. El sendero continúa en llano hasta llegar a El Collell.
6 AIXIRIVALL 1.179 m	6.310 (+139 -139)	2h 45'	N42 27.770 E1 30.160	Abandonamos el GR y giramos a la izquierda por el camino comunal, marcado por puntos amarillos. Deberíamos cruzar la carretera dos veces y, a pocos metros, encontrar el casco antiguo de Aixirivall.



LUGAR ALTURA	DISTANCIA DESNIVEL	TIEMPO	COORDENADAS	DESCRIPCIÓN
7 CAMINO ROC DE L'ÀLIGA 1.212 m	6.950 (+14 -73)	3h 20'	N42 27.907 E1 30.039	Cogemos el camino a mano derecha. A continuación, cruzamos el río de Llumeneres. Después, llegaremos al cruce con el Camino del Roc de l'Àliga.
8 CAMINO DE SANT MARTÍ DE NAGOL 1.214 m	8.440 (+132 -136)	4h	N42 28.274 E1 30.037	Al principio el camino coge altitud, pero luego la pierde al cruzar el río de Llumeneres. Poco después llegaremos a la ermita de Sant Serni. Bajamos unos 200 m por la carretera hasta alcanzar el Camino de Sant Martí de Nagol.
9 FUENTE DE L'ARTIC 1.031 m	10.070 (+39 -224)	4h 25'	N42 28.708 E1 29.400	El sendero se mantiene constante con unas vistas excepcionales de la ermita de Sant Martí de Nagol, anclada en una roca vertical. Pasaremos por la Font Freda y, poco después en el cruce, giramos a la derecha por el atajo desde Sant Martí de Nagol hacia la Fuente de l'Artic.
10 CAMINO DE ROCAFORT 1.051 m	10.530 (+1 -20)	4h 30'	N42 28.550 E1 29.306	En la rotonda de Aixovall seguimos la carretera general 6 unos 130 m. Giramos a la izquierda en la primera calle. De inmediato veremos un puente de madera y las marcas del GRP. A pocos metros se encuentra el Camí de Rocafort.
11 COLL DE LA MANYIGA 1.264 m	12.020 (+251 -63)	5h 40'	N42 27.977 E1 29.187	El recorrido serpentea en su ascenso a través del bosque para llegar al Coll de la Tàpia. Yendo paralelos al valle, llegaremos al Coll de la Manyiga, en el que los pasamanos nos ayudarán a progresar.
12 COLL DE JOU 1.257 m	13.580 (+116 -111)	6 h 55'	N42 27.410 E1 28.779	El camino pasa por la señal del mediodía. A continuación, dejamos atrás el camino que lleva a la Cova de l'Ossa. Poco después llegamos al Coll de Jou.
13 PLAZA DE LA GERMANDAT 1.265 m	16.000 (+22 -277)	8 h	N42 27.889 E1 29.459	Continuamos por la carretera en dirección a Sant Julià de Lòria, cogiendo los atajos marcados como GRP. La bajada sigue hasta llegar al puente de Fontaneda sobre el río Gran Valira. Subimos por la CG-1 hasta la avenida Verge de Canòlich. La Plaza de la Germandat se encuentra a unos 200 metros.



PERFIL DEL RECORRIDO



Sant Julià de Lòria

Queda't i descobreix-la!