78 CAMÍ DE LA SENYORETA

NO TE PIERDAS...

la capilla de Sant Esteve de Juberri, una capilla románica con una nave y el absis casi enterrados. La puerta y una ventana se encuentran al sur, y al oeste se sitúa el campanario, con un ojo y una ventana. Tiene todos los elementos propios del románico, incluso una cripta de entierro bajo el suelo. Sus paredes están rebozadas con tierra de arcilla, del mismo término, que suple la cal.

SABÍAS QUE...

detrás de la leyenda generalmente se esconde alguna verdad histórica. La "senyoreta" –señorita– se encuentra petrificada en una "famosa piedra" en medio del bosque entre Auvinyà y Juberri.

TOPONIMIA

La senyoreta:
Del latín *seniore,* "viejo, persona de autoridad", que ha producido señor y sus derivados. Aquí, topónimo con el sentido de doncella que tiene señorío. Proviene de una bella leyenda laurediana en la que la protagonista es una señorita, y a pesar de las distintas versiones, siempre de gran belleza.




Escaleras de piedra seca


Saxífraga paniculada
(Saxifraga paniculata)


Tolse


Tramo del camino

El inicio de este itinerario se encuentra en la salida de Sant Julià de Lòria en dirección a España. Un rótulo de madera nos marca el punto de salida. En las grietas de las paredes de piedra próximas al camino se esconde una planta bastante especial, la saxífraga paniculada *(Saxifraga paniculata)*, planta carnosa con las hojas dentadas.

En el camino encontramos una vegetación bastante variada, presidida por el abedul *(Betula pendula)* y el cerezo *(Prunus avium)*. A medida que vamos subiendo, no obstante, se suman otras especies. Entre las más grandes, la encina *(Quercus rotundifolia)* y el roble *(Quercus pubescens)*. Ya más arriba, podemos descubrir una especie bastante escasa en Andorra, el castaño *(Castanea sativa)*, árbol caducifolio con las hojas dentadas, brillantes y bastante grandes. Ascendiendo el camino, nos adentramos en un pinar de pino rojo *(Pinus sylvestris)* con boj *(Buxus sempervirens)* y, más arriba, enebro *(Juniperus communis)* y aliaga *(Genista scorpius)*. Las encinas y los robles rompen la hegemonía de los pinos.

Entre los animales más abundantes por estos terrenos destaca básicamente el ratón de campo *(Apodemus sylvaticus)* y la simpática ardilla *(Sciurus vulgaris)*. Los hurgamientos de los jabalíes *(Sus scrofa)* delatan su presencia, ya que buscan comida en el suelo de los bosques.

El camino de la Senyoreta comparte parte del trazado con la ruta familiar "Sant Julià Màgica". Este itinerario introduce a las familias en una de las leyendas más conocidas de Andorra: la Dama Blanca de Auvinyà, un ser misterioso que, según la tradición, vigilaba la frontera con España desde el roquedal de la Senyoreta.

SANT JULIÀ DE LÒRIA

78. CAMÍ DE LA SENYORETA

FICHA TÉCNICA

- 1 H 5 MIN
- +271 M
- 1.900 M
- SI*
- TIEMPOS APROXIMADOS

SEÑALIZACIÓN DEL RECORRIDO

- GRP
- DIRECCIÓN EQUIVOCADA

SANT JULIÀ DE LÒRIA

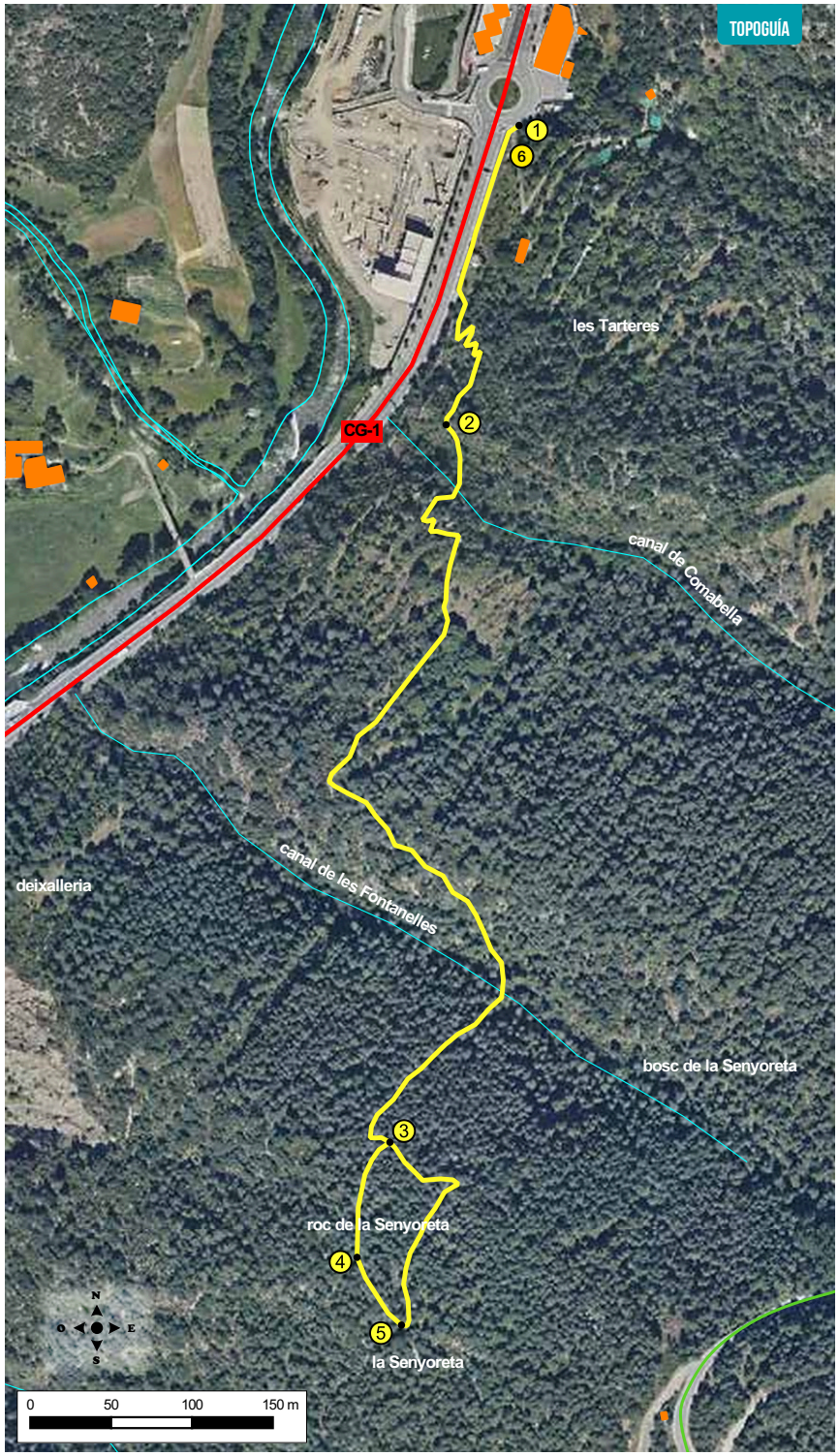

LUGAR ALTURA	DISTANCIA DESNIVEL	TIEMPO	COORDENADAS	DESCRIPCIÓN	
1 **SALIDA** 892 m	-- (--)	--	N42 45.241 E1 48.701	Desde la rotonda situada en el km 8 de la CG-1, veremos una pasarela metálica que discurre por el lado izquierdo de la carretera en dirección sur. Seguimos la pasarela hasta el final para encontrar el inicio del sendero.	
2 **MIRADOR DE TOLSE** 920 m	229 m (+28 m)	10'	N42 45.073 E1 48.648	Tomamos el sendero de subida. A lo largo de todo el recorrido encontraremos pequeñas figuras que representan a la Senyoreta o Dama Blanca, las cuales nos ayudarán a seguir la dirección correcta. Llegamos a un mirador, donde encontraremos un banco de madera con vistas a la Borda de Tolse.	
3 **ROC DE LA SENYORETA** 1.100 m	902 m (+180 m)	50'	N42 44.615 E1 48.591	Continuamos por el mismo sendero siguiendo las indicaciones de la señorita sin desviarnos hasta que llegaremos a la roca de la Señorita, lo sabremos porque aparte de la eminente roca, a mano derecha tendremos el rótulo que nos cuenta la historia.	
4 **CRUCE CAMINO INFANTIL** 1.111 m	955 m (+11 m)	50'	N42 44.581 E1 48.616	Continuamos ascendiendo por el sendero hasta encontrar un cartel que indica el camino de Juberri.	
5 **CRUCE CAMINO RETORNO** 1.097 m	1.100 m (-42 m)	55'	N42 44.677 E1 48.613	Al llegar al cartel, dejamos el camino principal y tomamos el desvío a mano izquierda señalado por la figura de la Senyoreta. Seguimos el itinerario infantil de la Senyoreta, donde encontraremos varios puntos de interés con esculturas interactivas. El sendero comienza con un tramo llano, pero pronto inicia el descenso hasta llegar al cruce que nos devuelve al camino por el que hemos ascendido.	
6 **ROTONDA GASOLINERA** 892 m	1.900 m (-229 m)	1h 5'	N42 45.241 E1 48.701	Reprenem el camí inicial, aquest cop en sentit baixada fins arribar de nou a la passarel·la i a la carretera.	

PERFIL DEL RECORRIDO

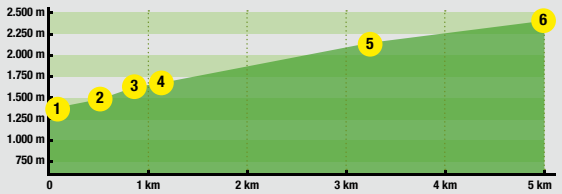

Andorra
visitandorra.com