

# 47 REC DEL SOLÀ



## NO ET PERDIS...

l'oportunitat de fer tots els itineraris interpretatius amb un guia turístic. Demana més informació a l'oficina de turisme d'Andorra la Vella.

## SABIES QUE...

durant els s. XVII i XVIII el creixement de la població va comportar la necessitat de més terres conreables. L'ocupació de la vessant solana de la muntanya va ser transformada en feixes cultivables. El rec es va construir l'any 1893 i actualment encara es poden observar durant tot el recorregut gran quantitat d'horts on es conreen patates, enciams, tomàquets, cebes, etc.

## TOPONÍMIA

**Rec:**  
Del pre-romà *recu*, "canal o rassa obert al terra per conduir-hi aigua presa d'un riu o torrent mitjançant un embassament (a Andorra, anomenat *aixec*, perquè aixeca el nivell de l'aigua). Els recs són per regar conreus.

**Solà:**  
Del llatí *solanu*, "de la part del sol", és el vessant de la muntanya exposat al sol.



Vista panoràmica



Paller



Rec del Solà



Renglera de xops

Fins ara, els recs del Solà i de l'Obac (que es troba a la part obaga d'Andorra la Vella) han donat i donen la possibilitat que, a pocs metres del nucli urbà, els ciutadans hi puguin anar a practicar esport, a passejar, a contemplar la vila des d'una perspectiva adequada per copsar el seu creixement, o simplement a descarregar l'estrès que suposa la dinàmica urbana.










Han estat i continuen sent un pulmó natural que connecta el nucli urbà amb el paisatge natural i cultural que l'envolta, i generen una infinitat d'elements per a l'educació ambiental i la reflexió sobre el desenvolupament sostenible.

A partir d'aquesta idea fonamental, el Comú d'Andorra la Vella va decidir connectar l'espai

dels dos recs amb altres espais de la parròquia d'alt interès natural, històric i cultural, amb la finalitat d'establir una gran franja perifèrica al voltant de tot el nucli urbà d'Andorra la Vella. Aquesta franja, anomenada *Anella Verda*, té com a missió esdevenir un espai natural, d'uns 15 quilòmetres de traçat, a l'entorn de la zona urbana.

Dins del rec del solà, hi podem trobar 3 itineraris interpretatius: *la transformació agrícola de la vall*, petit itinerari amb la possibilitat d'interpretar els valors agrícoles i ramaders, i el propi rec; *el creixement i la urbanització de la vall*, itinerari que parteix de la zona del rec però que s'endinsa al centre històric i tradicional de la parròquia; i *l'ésser humà i la seva adaptació als riscos naturals*, itinerari que ens apropa a la gestió de l'home en relació als riscos naturals.

### FITXA TÈCNICA



-    
-  1H 10 MIN
-  -3 M
-  5.130 M
-  NO\*
-  TEMPS APROXIMATS

### SENYALITZACIÓ DEL RECORREGUT

-   
-  DIRECCIÓ EQUIVOCADA



LLOC ALÇADA	DISTÀNCIA DESNIVELL	TEMPS	COORDENADES	DESCRIPCIÓ
<b>1</b> REC DEL SOLÀ 1.100 m	-- (--)	--	N42 30.798 E1 31.774	Per anar al punt de sortida ens hem d'acostar fins a l'encreuament d'accés al col·legi de Sant Ermengol. Haurèm d'agafar el camí de la Llobatera a l'esquerra (direcció sud) fins a arribar al rec i seguir la direcció de l'aigua.
<b>2</b> CAMÍ DELS ESPUIS 1.098 m	3.500 m (-2 m)	1h	N42 30.613 E1 31.333	Transitem per una zona d'hortos i de flora pròpia de solana, amb un clar contrast entre la zona de sobre i la de sota del rec.
<b>3</b> PUNT DE BERENADA DEL REC DEL SOLÀ 1.098 m	4.240 m (0 m)	1h 40'	N42 30.448 E1 31.032	Un parell de metres sobre el rec, hi ha un punt de berenada equipat amb taules i graelles fixes que conforma un magnífic mirador sobre la vall. Al llarg del recorregut, ens trobem amb molts camins que arriben al rec superant el fort pendent del vessant del solà.
<b>4</b> FINAL DEL REC DEL SOLÀ 1.097 m	5.130 m (-1 m)	2h'	N42 30.280 E1 30.620	Arribem al final del rec del solà. Durant el recorregut, hi podem trobar informació dels 3 itineraris interpretatius que es poden fer: la transformació agrícola de la vall, el creixement i la urbanització de la vall i l'ésser humà i la seva adaptació als riscs naturals. Us animeu?



\* El retorn es fa pel mateix recorregut.

### PERFIL DEL RECORREGUT

