

# 26 TOMB DE PUNTAL-RIALB- LA RABASSA

## NO ET PERDIS...

la ruta del ferro, que ens convida a descobrir els recursos vinculats al procés d'obtenció, transformació i comercialització del ferro des de principi del segle XVII fins a final del XIX.

## SABIES QUE...

durant els segles XIX i XX, aquestes muntanyes havien estat camins d'abast, i s'hi veia passar, cap a França, tot tipus de productes: cereals, mineral de ferro, draps de llana, teles de lli, peix salat, etc..

## TOPONÍMIA

**Rabassa:** Nom amb diverses significacions. Sòcol poc arrodonit d'una muntanya gran. S'avindria semànticament amb *Tossa*, que pot derivar d'un mot romà, *pausia*, "Rabassa".



Refugi de Rialb



Genciana de primavera  
(*Gentiana verna*)



Geum muntanyenc  
(*Geum montanum*)



Pi negre  
(*Pinus uncinata*)

El camí de Puntal a la Rabassa constitueix una de les millors maneres de recrear-se en les impressionants vistes del port d'Ordino, a més de fer-ho també en les del parc natural de la Vall de Sorteny, que també desperten la més profunda admiració entre els visitants.

El circuit és una mica més exigent, tant pels gairebé 10 quilòmetres de recorregut com pels 740 metres de desnivell, però segueix sent assequible per a qualsevol aficionat a l'excursionisme. Tot sortint de Puntal en direcció a Rialb, hi trobem fauna abundant, en especial ocells i petits mamífers. L'activitat ramadera era molt intensa en aquesta regió de muntanya, com



bé ens ho demostra els orris i el conjunt de cabanes que trobem durant l'itinerari.

Així mateix, una mica més amunt, s'estenen uns prats alpins des d'on gaudim d'unes fantàstiques vistes del pic d'Arcalís (2.776 m), també conegut com la muntanya solar, així com de la ruta Verdaguer, l'itinerari que va fer mossèn Cinto Verdaguer durant el seu viatge per les valls d'Andorra.

Durant la baixada cap a la Rabassa, anem seguint el curs del torrent que creua la vall que, durant l'estiu, tota florida, és un autèntic luxe per als sentits.



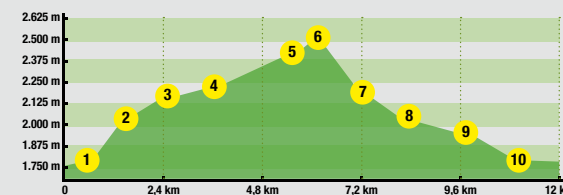
LLOC ALÇADA	DISTÀNCIA DESNIVELL	TEMPS	COORDENADES	DESCRIPCIÓ
<b>1</b> PUNTAL CAMÍ DE BESALÍ 1.770 m	-- (-)	--	N42 37.549 E1 32.954	El camí comença a Puntal, a la carretera de Sorteny (CS-370). Al pàrquing hem de baixar uns 400 m just abans de la casa que hi ha a la carretera. Dins del bosc, hi trobem l'indicador del camí de Besalí.
<b>2</b> CABANA DE BESALÍ 2.075 m	1.850 m (+305 m)	1h	N42 37.736 E1 32.248	El sender comença en paral·lel a la carretera i s'enfila pel bosc d'Ascobar de Puntal. A mesura que abandonem el bosc, el camí perd inclinació fins al pla de Besalí.
<b>3</b> ROC DE BRUNA ROJA 2.160 m	2.580 m (+85 m)	1h 30'	N42 37.885 E1 31.910	El camí planeja en direcció nord-oest fins al roc de Bruna Roja. Des d'aquí podem gaudir d'una vista immillorable del pic de l'Hortell i, al darrere, del d'Arcalis, la muntanya solar.
<b>4</b> ENCREUAMENT CAMINS DEL CASTELLAR, PORTELLA DE RIALB 2.175 m	3.490 m (+15 m)	2h	N42 38.025 E1 31.372	A continuació, travessarem tot planejant la solana de la Verdú fins que arribem a l'encreuament, on hi ha un rètol de fusta que indica el camí del Castellar, que baixa fins a la CG-3, i el camí de la portella de Rialb.



LLOC ALÇADA	DISTÀNCIA DESNIVELL	TEMPS	COORDENADES	DESCRIPCIÓ
<b>5</b> CAMÍ DEL PIC DE BESALÍ 2.425 m	5.090 m (+250 m)	3h	N42 38.332 E1 31.995	Seguim en direcció nord-est amb inclinació moderada. El pendent augmenta quan travessem un parell de rierols. Passem pel costat del riu del Comis Vell. Cent metres més amunt, agafem el camí del pic de Besalí. En aquest tram de camí hi podem observar varis orris.
<b>6</b> PORTELLA DE RIALB 2.505 m	5.440 m (+80 m)	3h 20'	N42 38.416 E1 32.170	Amb el punt de mira sobre la portella de Rialb, hem de fer atenció a la fauna d'alta muntanya. A les crestes del pic de Font Blanca, s'hi pot veure l'isard, animal emblemàtic de les valls d'Andorra. Tot seguit arribem a la portella de Rialb.
<b>7</b> RIU DE RIALB 2.180 m	7.230 m (-325 m)	4h	N42 38.776 E1 32.778	El camí s'endinsa per la vall de Rialb. A mesura que perdem altitud, passem per un rierol i una tartera, fins que arribem al riu de Rialb. En direcció nord-oest, observem la canal Carnissera.
<b>8</b> PLETA DE LES ROMES 2.020 m	8.720 m (-160 m)	4h 30'	N42 38.613 E1 33.590	El camí va paral·lel al riu. Arribant als planells de Rialb, hi ha una cabana a l'altre marge del riu i dos més a la pleta de les Romes, testimoni de l'activitat ramadera de la vall. També hi ha un rètol i una palanca que indica la proximitat del port de Siguer.
<b>9</b> FONT FREDA 1.935 m	9.890 m (-85 m)	4h 45'	N42 38.147 E1 33.632	Poc més avall, tornem a travessar el riu per un pont. Passem pel costat del refugi de Rialb, lliure i obert tot l'any, amb capacitat per a 8 persones. No gaire més enllà, hi trobem la font Freda.
<b>10</b> APARCAMENT DE LA RABASSA 1.785 m	11.350 m (-150 m)	5h 30'	N42 37.573 E1 33.114	Continuem baixant per la vall fins que arribem a la pleta de la Rabassa, on observem un orri enmig de la tartera. Tot seguit el camí s'endinsa pel bosc fins a l'aparcament de la Rabassa.



**PERFIL DEL RECORREGUT**



**FITXA TÈCNICA**

- ● ● ●
- 5H 30 MIN
- +755 M  
-720 M
- 11.350 M
- SI

⚠ TEMPS APROXIMATS

**SENYALITZACIÓ DEL RECORREGUT**

- ● ● ●
- ✕ DIRECCIÓ EQUIVOCADA

