

34 CAMÍ DE L'ALT DE COMAPEDROSA (PARC NATURAL DEL COMAPEDROSA)

NO ET PERDIS...


parar a dormir o a menjar al Refugi del Comapedrosa, situat al bell mig del parc natural. Més informació al +376 327 955

SABIES QUE...

les muntanyes d'aquesta vall van ser camins de pas per als fugitius de la Segona Guerra Mundial. Andorra va ser un lloc d'acollida per a refugiats polítics republicans, espanyols i francesos, entre d'altres.

TOPONÍMIA

Comapedrosa:
Coma, del llatí *cumba*, "vall".
Pedrosa, del llatí *petra*, "pedra".
Per tant, "vall de pedres".



Trencalòs (*Gypaetus barbatus*)



Estany Negre



Erigeron uniflor (*Erigeron uniflorus*)



Picot negre (*Dryocopus martius*)

El pic de Comapedrosa és el cim més alt d'Andorra, i es troba dins del Parc Natural Comunal de les Valls del Comapedrosa, amb una superfície protegida de 1.542,6 ha (15,42 km²). Se situa a Arinsal, a la parròquia de la Massana.

Els seus 2.942 metres d'altitud el converteixen en un excel·lent mirador de les muntanyes que l'envolten i també de la resta dels Pirineus. Des del cim es divisa amb tot detall el massís de la Pica d'Estats, el pic més alt de Catalunya. Entre els elements més rellevants del Parc Natural compten, per exemple, fins a sis nuclis d'estanys glacials, que corresponen a una bona part dels elements lacustres de la meitat occidental d'Andorra i, alhora, són els més elevats del país.

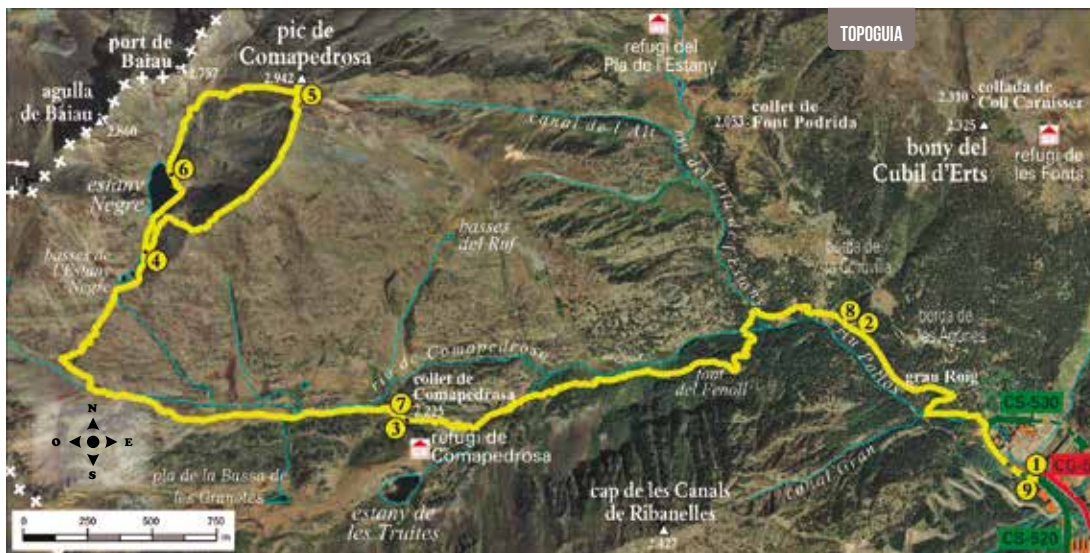
El patrimoni cultural d'aquesta vall està lligat bàsicament a l'explotació agropecuària tradicional: bordes, cabanes, fonts, coms, feixes, parets de pedra seca, etc.

Molt a prop del parc natural hi ha les bordes de Percanela, la borda del Torner, les bordes dels Prats Nous, la borda de les Agunes i la borda de la Coruvilla, totes elles lligades a l'explotació

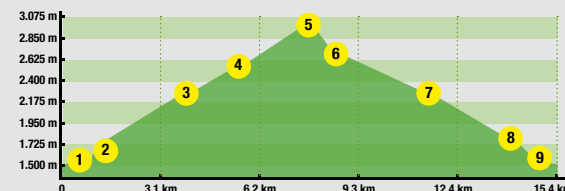
agroramadera tradicional, que consistia en el dall i l'emmagatzematge d'herba dels prats veïns i l'estabulació del bestiar. En aquest sentit, l'activitat principal avui en dia és l'aprofitament estival de les pastures per a ovelles, vaques i eugues.

També hi trobem dues esglésies: la d'Erts és del s. XVIII i està construïda a prop de l'antiga capella romànica i la de Sant Andreu és del s. XVII, restaurada totalment el 1964 per l'arquitecte català Cèsar Martinell. També hi ha dos antics molins fariners: el molí d'Abaix i el molí d'Adalt.

De finals de maig a octubre, sense trobar massa neu, és la millor època per visitar el parc, tant per l'accés com pels contrastos cromàtics primaverals (neu als cims i floració a les valls) i tardorencs (ocres dels caducifolis i verd de les coníferes). Amb tot, cal anar amb compte amb la quantitat de neu al final de la primavera i amb les tempestes d'estiu. Igualment, hi ha una certa freqüentació hivernal lligada a la pràctica de l'esquí de travessa i de les excursions amb raquetes. No obstant això, el risc d'allaus és un important factor limitador del lleure hivernal a la zona.



PERFIL DEL RECORREGUT



FITXA TÈCNICA



- 8H
- +1.361 M
- 1.363 M
- 15.400 M
- NO
- TEMPS APROXIMATS

SENYALITZACIÓ DEL RECORREGUT

- GR 11
- DIRECCIÓ EQUIVOCADA



La Massana



LLOC ALÇADA	DISTÀNCIA DESNIVELL	TEMPS	COORDENADES	DESCRIPCIÓ
1 ARINSAL APARCAMENT 1.570 m	-- (--)	--	N42 34409 E1 28440	Per arribar al punt de sortida, seguim la carretera d'Arinsal (CG-5), passem Arinsal i deixem el cotxe a l'aparcament de la caseta del parc. Caminant, agafem el túnel del dic i continuem per la carretera fins al Circuit Interpretatiu del Comapedrosa.
2 ENCREUAMENT SOTA LES AGUNES 1.740 m	1.250 m (+170 m)	30'	N42 34.999 E1 28.187	El recorregut segueix pel circuit (trobaràs plafons informatius) i a uns 500 m agafem un sender a la dreta fins a arribar a la pista forestal. Seguim la pista fins arribar a un revolt on cal que girem a l'esquerra, i seguim el corriol indicat com a GR11 (camí de Comapedrosa). Si seguim a la dreta arribarem al pla de l'Estany.
3 COLLET DE COMAPEDROSA 2.223 m	3.640 m (+483 m)	2h	N42 34.799 E1 26.927	Travessem els rius del Pla de l'Estany i del Comapedrosa i per un sostingut pendent, arribem al collet de Comapedrosa. En aquest punt, seguim recte pel GR 11 i arribem al refugi guardat de Comapedrosa, amb tot el caliu dels refugis guardats de muntanya. Per accedir al refugi s'ha de deixar el camí i desviar-se una mica.
4 ENCREUAMENT DEL CAMÍ DE COMAPEDROSA 2.620 m	6.000 m (+397 m)	3h	N42 35.145 E1 26.182	Des del collet, baixem i planegem en direcció oest fins que el camí reprèn l'ascens i defineix un gir a dreta tot remuntant pel vessant. Passem per la bassa de l'estany Negre i, per una tartera, arribem a l'encreuament del camí de Comapedrosa.

LLOC ALÇADA	DISTÀNCIA DESNIVELL	TEMPS	COORDENADES	DESCRIPCIÓ
5 ALT DE COMAPEDROSA 2.942 m	7.400 m (+322 m)	4h 30'	N42 35.513 E1 26.619	Pugem per la dreta tot seguint els punts gros per un fort i difícil ascens fins que trobem la línia de la cresta. Sense gaires dificultats, però ben alerta, remuntem la cresta fins al pic, objectiu d'aquest recorregut. En arribar al cim trobarem l'escultura "La gran Fita: un llarg viatge" (Una ferma estructura de ferro que embolcalla tres pedres i les protegeix de les condicions més inhòspites i dures del cim). Aquestes pedres expliquen el llarg camí que recorren durant milers d'anys.
6 ESTANY NEGRE 2.636 m	8.900 m (-306 m)	4h 50'	N42 35.513 E1 26.619	Baixem des de la collada i seguim les traces del camí fins que trobem el GR 11. Cal que el seguim avall fins a l'estany Negre, que hem de franquejar pel costat esquerre.
7 COLLET DE COMAPEDROSA 2.223 m	11.530 m (-413 m)	5h 20'	N42 34.799 E1 26.927	Baixem pel mateix recorregut d'ascens fins al collet de Comapedrosa, on la presència del refugi guardat pot ajudar-nos a fraccionar la llarga baixada.
8 ENCREUAMENT SOTA LES AGUNES 1.740 m	14.300 m (-483 m)	6h 30'	N42 34.999 E1 28.187	Seguim el mateix recorregut d'ascens fins a arribar al Circuit Interpretatiu. Tornem per la dreta del circuit on trobaràs la resta de plafons interpretatius del parc.
9 ARINSAL APARCAMENT 1.570 m	15.400 m (-170 m)	8h	N42 34409 E1 28440	El Circuit finalitza al costat del túnel del dic. Creuem el túnel fins a arribar a l'aparcament