

34 CHEMIN DU PIC DE COMAPEDROSA (PARC NATUREL DU COMAPEDROSA)

NE MANQUEZ PAS...

S'arrêter dormir ou manger au refuge du Comapedrosa, situé au beau milieu du Parc naturel. Pour plus d'informations : +376 327 955


SAVIEZ-VOUS QUE...

les montagnes de cette vallée étaient des voies de passage pour les fugitifs de la Seconde Guerre Mondiale. Andorre a été un lieu d'accueil pour les réfugiés politiques républicains, espagnols et français, entres autres.

TOPONYMIE

Comapedrosa :
Coma, du latin *cumba*, "combe, vallée".
Pedrosa, du latin *petra*, "pierre".
Donc, "vallée de pierres".

RANDONNÉE EN ANDORRE



Gypaète barbu (*Gypaetus barbatus*)



Lac Negre



Vergerette à une fleur (*Erigeron uniflorus*)



Pic noir (*Dryocopus martius*)

Le pic de Comapedrosa est le plus haut sommet d'Andorre. Il se trouve dans le Parc naturel communal des vallées du Comapedrosa, d'une superficie protégée de 1 542,6 hectares (15,42 km²). Il est situé à Arinsal, dans la paroisse de La Massana.

Ses 2 942 mètres d'altitude en font un excellent point de vue sur les montagnes qui l'entourent, mais aussi sur le reste des Pyrénées. Depuis ce sommet, nous pouvons observer en détail le massif de La Pica d'Estats, le plus haut pic de la Catalogne. Parmi les principaux éléments du Parc naturel, vous trouverez notamment jusqu'à six lacs glaciaires. Ceux-ci constituent une bonne partie des éléments lacustres de la moitié occidentale d'Andorre et sont aussi les plus hauts du pays.

Le patrimoine culturel de cette vallée est principalement lié à l'exploitation agricole traditionnelle : Bordes, cabanes, sources, mangeoires, terrasses, murs en pierre sèche, etc.

Aux abords du Parc naturel se trouvent les Bordes de Percanela, la borda del Torner, les Bordes dels Prats Nous, la borda de Les Agunes et la borda de La Coruilla, toutes liées à l'exploitation

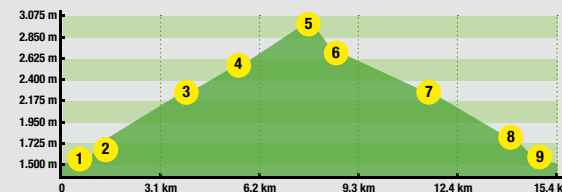
agricole et à l'élevage traditionnel, pour le foin et le stockage de l'herbe des prés voisins, ainsi que pour garder le bétail. En ce sens, et de nos jours, l'activité principale est l'exploitation des pâturages en été pour les ovins, les vaches et les juments.

Nous y trouvons également deux chapelles romanes : celle d'Ers, datant du XVIII^e siècle et construite près de l'ancienne chapelle romane, et la chapelle Sant Andreu, datant du XVII^e siècle et totalement restaurée en 1964 par l'architecte catalan César Martinell. Nous y trouvons également deux anciens moulins à farine : le moulin d'Abaix et le moulin d'Adalt.

La meilleure époque pour visiter le parc, aussi bien en termes d'accès que pour les contrastes des couleurs du printemps (neige aux sommets et floraison dans les vallées) et de l'automne (l'ocre des feuillus et le vert des conifères), est de fin mai à octobre, où nous trouverons peu de neige. Néanmoins, il faut également tenir compte de la quantité de neige à la fin du printemps, ainsi que des tempêtes en été. En outre, il existe une certaine fréquentation hivernale liée à la pratique du ski de montagne et des randonnées en raquettes. Le risque d'avalanches est aussi un important facteur limitant les loisirs d'hiver dans cette zone.



PROFIL DU PARCOURS



FICHE TECHNIQUE



8H
+1.361 M
-1.363 M
15.400 M
NON

DURÉE ESTIMÉE

SIGNALISATION DU PARCOURS



GR 11

MAUVAISE DIRECTION





La Massana



PARC NATURAL
Comunal - Vall de
Comapedrosa

LIEU	ALTITUDE	DISTANCE DENIVELÉ	DURÉE	COORDONNÉES	DESCRIPTION
1 PARKING D'ARINSAL	1.570 m	-- (--)	--	N42 34409 E1 28440	Pour arriver au point de départ, nous suivons la route d'Arinsal (CG-5), nous passons par Arinsal et nous laissons la voiture au parking du point d'information du parc. Nous prenons à pied le tunnel du barrage et nous continuons notre chemin sur la route, jusqu'au Circuit d'interprétation du Comapedrosa.
2 CROISEMENT SOUS LES AGUNES	1.740 m	1.250 m (+170 m)	30'	N42 34.999 E1 28.187	Le parcours continue sur le circuit (vous trouverez des panneaux informatifs) puis, au bout de 500 mètres, nous prenons un chemin à droite, jusqu'à trouver le sentier forestier. Nous suivons le sentier jusqu'à atteindre un virage sur notre droite, où nous tournons alors à gauche, puis nous suivons le chemin étroit indiqué sous le nom de GR-11 (chemin de Comapedrosa). Si nous continuons à droite, nous arriverons au Pla de l'Estany.
3 PETIT COL DE COMAPEDROSA	2.223 m	3.640 m (+483 m)	2h	N42 34.799 E1 26.927	Nous traversons les rivières du Pla de l'Estany et du Comapedrosa et, sur une pente prononcée, nous arrivons au petit col de Comapedrosa. À partir d'ici, nous continuons tout droit sur le GR-11, puis nous arrivons au refuge gardé de Comapedrosa, avec toute l'ambiance chaleureuse des refuges gardés de montagne. Pour accéder au refuge, il faut quitter le chemin et faire un léger détour.
4 CROISEMENT DU CHEMIN DE COMAPEDROSA	2.620 m	6.000 m (+397 m)	3h	N42 35.145 E1 26.182	Depuis le collet, on descend puis on marche sur terrain plat en direction Ouest jusqu'à ce que le chemin recommence à monter et dessine une courbe à droite sur le versant. On passe par l'étang du Lac Negre et, par des rochers, pour arriver au croisement du chemin de Comapedrosa.



LIEU	ALTITUDE	DISTANCE DENIVELÉ	DURÉE	COORDONNÉES	DESCRIPTION
5 SOMMET DE COMAPEDROSA	2.942 m	7.400 m (+322 m)	4h 30'	N42 35.513 E1 26.619	Nous montons par la droite en suivant les points jaunes, sur une forte pente difficile à franchir, jusqu'à trouver la ligne de la crête. Sans difficultés, mais avec prudence, nous remontons la crête jusqu'au pic, l'objectif de ce parcours. En arrivant au sommet, nous trouvons la sculpture « La gran fita: un llarg viatge ». Il s'agit d'une structure ferme en fer enveloppant trois pierres et les protégeant des conditions les plus adverses et extrêmes du sommet. Ces pierres expliquent le long chemin parcouru depuis des milliers d'années.
6 REFUGE DU PLA DE L'ESTANY	2.636 m	8.900 m (-306 m)	4h 50'	N42 35.513 E1 26.619	Nous descendons du petit col, puis nous suivons les traces du chemin jusqu'à trouver le GR-11. Nous devons le suivre en contrebas jusqu'au lac Negre, que nous devons franchir du côté gauche.
7 COLLET DE COMAPEDROSA	2.223 m	11.530 m (-413 m)	5h 20'	N42 34.799 E1 26.927	Descendre sur le même chemin qu'on a suivi pour monter jusqu'au collet de Comapedrosa, où le refuge gardé nous permettra de fractionner cette longue descente.
8 CROISEMENT SOUS LES AGUNES	1.740 m	14.300 m (-483 m)	6h 30'	N42 34.999 E1 28.187	Nous suivons le même chemin de montée jusqu'au Circuit d'interprétation. À droite du circuit, vous trouverez le reste des panneaux informatifs du parc.
9 PARKING D'ARINSAL	1.570 m	15.400 m (-170 m)	8h	N42 34409 E1 28440	Le Circuit se termine à côté du tunnel du barrage. Nous traversons le tunnel jusqu'à retrouver le parking.

