

43 ITINERARI PER LA VALL D'ENCLAR (FINS ALS PRATS DEL PAQUETAIRE)

NO ET PERDIS...

la visita a Sant Vicenç d'Enclar, al capdamunt de l'altiplà, que forma part del Parc arqueològic del Roc d'Enclar, un lloc estratègic per al control visual de tota la vall. Ocupació humana des del Bronze Antic fins a finals del s. XVIII, cal destacar que és el temple més antic del país. Les diferents campanyes d'excavació han permès un coneixement exhaustiu de l'ocupació del roc, als murs del qual s'ha trobat l'únic vestigi de l'ocupació musulmana al Principat.

SABIES QUE...

al conjunt arqueològic del Roc d'Enclar i seguint el fons de la vall, que travessa el riu Valira fins a la Margineda, hi trobem la major concentració de béns d'interès cultural d'Andorra. Diferents camins ens fan reviu les fites més importants de la nostra història, des del Paleolític fins als nostres dies.

TOPONÍMIA

Enclar: Si l'etimologia d'aquest nom és pròpiament llatina, de *claru*, "que es deixa veure bé", en els noms de llocs muntanyosos, generalment significa "pelat" i potser és d'etimologia celta.



Isard
(*Rupicapra rupicapra*)



Com d'aigua. Font



Tartera








Camí

L'itinerari de la vall d'Enclar surt del mateix nucli urbà de Santa Coloma. L'inici, on hi ha una taula i un banc, està dominat per saücs (*Sambucus nigra*), cirerers (*Prunus avium*) i esbarzers (*Rubus ulmifolius*). Hi és freqüent la fauna pròpia de les zones properes a nuclis urbans com el roquerol (*Ptyonoprogne rupes-tris*), el falciot (*Apus apus*), la cotxa fumada (*Phoenicurus ochruros*) i el gafarró (*Serinus serinus*). El camí puja fent marrades entre pins roigs, (*Pinus sylvestris*), alzines (*Quercus ilex*) i roures (*Quercus pubescens*). Al sotabosc, hi abunda el boix (*Buxus sempervires*) i la cornera (*Amelanchier ovalis*). Entre les pedres, hi corren la sargantana ibèrica (*Podarcis hispanica*) i la roquera (*Podarcis muralis*).

El camí d'Enclar és un dels millors indrets per observar els grans rapinyaires, sobretot en època

de migració, ja que hi ha trams força oberts de tarteres de granit: milans negres (*Milvus migrans*), voltors (*Gyps fulvus*), etc. A mesura que el camí puja, apareix el roure martinenc (*Quercus pubescens*) acompanyat del xuclamel xilosti (*Lonicera xylostium*). Al collet de Sant Vicenç trobem el camí que ens porta a l'església del mateix nom, entre tillers i oliveretes, un arbust amb fulles semblants a les de l'olivera. A les zones més humides hi creix la cua de cavall (*Equisetum arvense*). A primera i última hora és fàcil sorprendre-hi cabirols (*Capreolus capreolus*), isards (*Rupicapra rupicapra*) i senglars (*Sus scrofa*). La vall d'Enclar és una de les zones del Principat on es troba la població d'ungulats més important del país. Si la visita es fa a primera o a última hora del dia, és bastant segur que podrem veure algun exemplar. Si més no, sempre se'n pot buscar el rastre, com petjades o excrements.

FITXA TÈCNICA

-  1H 10 MIN
-  1H
-  +380 M
-  1.720 M
-  NO*


 TEMPS APROXIMATS

SENYALITZACIÓ DEL RECORREGUT

-   
-  DIRECCIÓ EQUIVOCADA



LLOC ALÇADA	DISTÀNCIA DESNIVELL	TEMPS	COORDENADES	DESCRIPCIÓ
1 CARRER DELS BARRERS 985 m	-- (--)	--	N42 29.769 E1 29.799	Sortim de l'aparcament al costat de l'església de Santa Coloma i ens dirigim a la base de la vall d'Enclar per l'interior de l'edifici Prat Condal on trobarem una escultura dels artistes canadencs Dam de Nogales. Ens traslladem a la part superior del parc que voreja el camí Ral on trobarem el carrer dels Barrers i al final del carrer l'inici de l'ascensió a la vall.
2 COLLET DE SANT VICENÇ 1.166 m	620 m (+181 m)	25'	N42 29.838 E1 29.566	El camí puja fent marrades i resseguint la tartera, protegits de la zona de caiguda de blocs, fins a arribar al collet.
3 COM D'AIGUA. FONT 1.265 m	1.300 m (+99 m)	45'	N42 29.999 E1 29.250	Des del collet de Sant Vicenç continuem planejant i ens endinsem a la vall d'Enclar, seguint el camí del mateix nom. El sender puja suaument pel fons de la vall i condueix a una font on hi trobem les restes d'una borda, mostra de la presència humana a la vall.



LLOC ALÇADA	DISTÀNCIA DESNIVELL	TEMPS	COORDENADES	DESCRIPCIÓ
4 PRAT D'ENCLAR 1.365 m	1.720 m (+100 m)	1h 10'	N42 30.116 E1 28.982	El sender continua pujant còmodament per la vall fins que arribem al prat d'Enclar, on hi trobem les restes de dues bordes més i diferents feixes fetes amb parets de pedra seca.



* El retorn es fa pel mateix camí o amb autobús.

PERFIL DEL RECORREGUT

