

60 ITINERARI D'ENTREMESAIGÜES

NO ET PERDIS...

la visita a Caldea, el centre termolúdic més gran del sud dels Pirineus, que et permetrà gaudir d'un dia de relax envoltat dels paisatges del país.


SABIES QUE...

al pont dels Escalls se signaren els Pareatges (acorts feudals) considerats els principals documents històrics d'Andorra fins la Constitució de 1993.

TOPONÍMIA

Entremesaigües: del llatí *inter ambas aquas*, "entre dues aigües". Topònim exacte, perquè justament les bordes d'aquest nom es troben al lloc on el riu de Claror i Perafita aboca les seves aigües al riu Madriu.

SENDERISME A ANDORRA



Camí de la Muntanya



Riu de Claror i Perafita



Raspinel
(*Certhia brachydactyla*)



Camí de la Font del Boïgot

L'itinerari d'Entremesaigües està situat dins la Vall del Madriu-Perafita-Claror, a la parròquia d'Escaldes-Engordany. Aquesta parròquia s'estén pel sud-est del Principat d'Andorra. Limita, al nord, amb la d'Encamp i una mica amb la de la Massana i, a l'oest, amb la d'Andorra la Vella i la de Sant Julià de Lòria, amb les quals comparteix uns límits imprecisos.

Escaldes-Engordany és la més jove de les set parròquies andorranes, fruit de la divisió de l'antiga parròquia d'Andorra l'any 1978. Té un interessant patrimoni arquitectònic, representat per l'església de Sant Miquel d'Engolasters (segle XII) i la de Sant Romà dels Vilars (segle X), i el pont dels Escalls, el d'Engordany, el de la Tosca i el pont Pla. Entre els monuments

antics i la modernitat d'alguns edificis actuals, cal destacar Caldea, el centre termolúdic més gran del sud d'Europa.

La Vall del Madriu és una llarga vall glacial que discorre de llevant a ponent. Entre la flora cal destacar pinedes de pi roig (*Pinus sylvestris*) i pi negre (*Pinus uncinata*). El sotabosc està poblat d'abarset (*Rhododendron ferrugineum*) i nabiu (*Vaccinum myrtillus*). Entre els ocells més interessants, hi ha el picot negre (*Dryocopus martius*), el cant del qual de ben segur que escoltarem i qui sap si, fins i tot, es deixa veure perquè puguem gaudir del seu espectacular plomatge de color negre. Tampoc no ens podem oblidar de la mallerenga carbonera (*Parus Major*) o del raspinel (*Certhia sp.*).



LLOC ALÇADA	DISTÀNCIA DESNIVELL	TEMPS	COORDENADES	DESCRIPCIÓ
-------------	---------------------	-------	-------------	------------

1 CARRETERA DE LA PLANA 1.235 m	-- (--)	--	N42 30.253 E1 33.059	Per arribar al punt de sortida, seguim la carretera d'Engolasters (CS-200) des d'Escaldes-Engordany. Passat el km 1, a mà dreta, hi trobem la carretera de la Plana. La seguim uns 100 m fins al punt de sortida, on trobem uns rètols informatius.
---	------------	----	-------------------------	---



2 ENCREUAMENT AMB EL CAMÍ COMUNAL 1.300 m	415 m (+65 m)	10'	N42 30.084 E1 33.188	Tot remuntant pel camí empedrat, a mà dreta, hi trobem un camí indicat amb punts grocs. Cal que el seguim amunt.
---	------------------	-----	-------------------------	--



LLOC ALÇADA	DISTÀNCIA DESNIVELL	TEMPS	COORDENADES	DESCRIPCIÓ
-------------	---------------------	-------	-------------	------------


3 FONT DE BOIGOT 1.365 m	760 m (+65 m)	20'	N42 29.941 E1 33.288	Continuem pujant per una agradable obaga fins que arribem a la font del Boigot, situada al davant d'una borda de muntanya.
--	------------------	-----	-------------------------	--



4 FONT PEIXADERA 1.515 m	1.780 m (+150 m)	50'	N42 29.701 E1 33.656	De sobte, el camí deixa de pujar i surt del bosc tot travessant el riu de Claror i Perafita per una petita palanca. Enllacem amb el camí GR 11.10 que cal que seguim avall fins que trobem la font Peixadera.
--	---------------------	-----	-------------------------	---



5 PONT D'ENTREMESAIGÜES 1.460 m	2.120 m (-55 m)	1h	N42 28.868 E1 34.533	Tot baixant pel camí GR, arribem al pont d'Entremesaigües, amb el conjunt de bordes del mateix nom.
---	--------------------	----	-------------------------	---



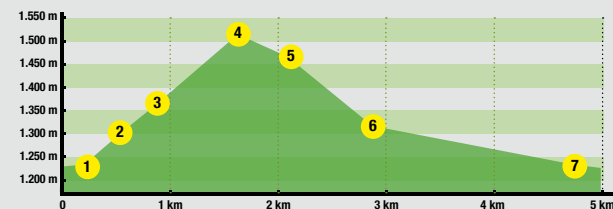
6 PONT SESSENAT 1.315 m	2.910 m (-145 m)	1h 20'	N42 30.046 E1 33.248	Seguim pel GR 7 avall per l'esquerra, tot davallant pel camí empedrat del Madriu, fins que arribem al pont Sessenat, de precisa construcció granítica.
---	---------------------	--------	-------------------------	--



7 CARRETERA DE LA PLANA 1.235 m	3.910 m (-80 m)	1h 30'	N42 30.253 E1 33.059	Després de travessar el riu Madriu, continuem baixant fins que arribem al punt sortida i arribada.
---	--------------------	--------	-------------------------	--



PERFIL DEL RECORREGUT



FITXA TÈCNICA

- 1H 30 MIN
- +280 M
- 280 M
- 3.910 M
- SI
- TEMPS APROXIMATS

SENYALITZACIÓ DEL RECORREGUT

- GR 7/11.10
- DIRECCIÓ EQUIVOCADA



escaldes-engordany