

# 50 CAMÍ DE MANYAT

## NO ET PERDIS...

la font de Certers, que es troba a l'entrada del poble, a la dreta, prop de cal Gaspà. S'hi arriba pujant uns graons empedrats, i l'aigua brolla del centre d'una pedra tallada en forma circular en la qual hi ha gravat l'any 1877. La font rep el seu nom del mateix poble al qual proporciona l'aigua.

## SABIES QUE...

la quèstia era el tribut que els andorrans feien als coprínceps, segons una clàusula dels Pareatges del 1278. Es pagava en anys alterns a cada un dels dos senyors: els anys parells, al bisbe d'Urgell; els anys senars, al copríncep francès. En l'actualitat, la quèstia ja no es paga.

## TOPONÍMIA

**Certers:** Segons Coromines, deriva de la paraula basca zarta, que significa "tany" o "branca", i vindria a indicar "fi de vegetació". Efectivament, és un poblet quasi sense boscatge als seus voltants.



Sant Julià de Lòria



Escurçó (*Vipera aspis*)



Borda



Ovelles al camí

El camí de Manyat té el seu inici al poblet de Certers, un petit nucli situat al peu de la serra de la Creu. Just a l'entrada del poble, el nostre camí abandona la carretera principal pel seu marge esquerre. La primera part del recorregut, des d'aquí fins als cortals de Manyat, correspon a un tram d'un sender de gran recorregut (GR).

Entre les espècies exòtiques plantades als jardins propers, destaquen l'om (*Ulmus glabra*) i el cirerer (*Prunus avium*). La camamilla de muntanya (*Santolina viridis*) és una planta aromàtica que omple tots els racons secs i rocosos amb les seves inflorescències grogues i globulars. També força abundant, hi trobem el fonoll (*Foeniculum vulgare*).

A mesura que anem ascendint, el paisatge està dominat per pinedes de pi roig (*Pinus sylvestris*), acompanyades, en les zones més assolellades, per savines (*Juniperus phoenicea*).










La fauna més habitual en aquest racó andorrà són els mamífers, els ocells i algun que altre escurçó (*Vipera aspis*). Hi destaquem el reietó (*Regulus regulus*), l'ocell més petit d'europa, el còlit gris (*Oenanthe oenanthe*), fàcil d'identificar per la taca negra s'obre l'ull, i la cotxa fumada (*Phoenicurus ochruros*). L'isard (*Rupicapra pyrenaica*), un dels mamífers més espectaculars d'Andorra, volta per les zones més pedregoses de Sant Julià de Lòria.



# SANT JULIÀ DE LÒRIA

## 50. CAMÍ DE MANYAT

### FITXA TÈCNICA

-    
-  2H 30 MIN
-  1H 30 MIN
-  +760 M
-  4.060 M
-  NO\*
-  TEMPS APROXIMATS

### SENYALITZACIÓ DEL RECORREGUT

 GR 7

 DIRECCIÓ EQUIVOCADA



LLOC ALÇADA	DISTÀNCIA DESNIVELL	TEMPS	COORDENADES	DESCRIPCIÓ
<b>1</b> CERTERS 1.385 m	-- (--)	--	N42 28.299 E1 30.201	Per arribar al punt de sortida, agafem la revirada carretera fins a arribar al poble de Certers (CS-120), des de Sant Julià de Lòria. L'encreuament se situa davant la plaça Laurèdia, al costat de l'oficina de turisme. Arribem a Certers i continuem el camí travessant la urbanització del mateix nom.
<b>2</b> FINAL DE PISTA I INICI DE CORRIOL 1.510 m	800 m (+125 m)	30'	N42 28.703 E1 30.379	Seguim el recorregut seguint la pista forestal. Fem algun retall però reprenem la pista fins que trobem el corriol ben indicat, amb marques de GR 7.
<b>3</b> CORTALS DE MANYAT 1.660 m	1.600 m (+150 m)	1h 10'	N42 28.823 E1 30.660	El corriol remunta la vall i fa un seguit de marrades fins al collet de Costasseda. Abans d'arribar-hi, hem de girar a la dreta tot seguint les marques del GR 7 que ens acosten, per una pujada lleugera, als cortals de Manyat.




LLOC ALÇADA	DISTÀNCIA DESNIVELL	TEMPS	COORDENADES	DESCRIPCIÓ
<b>4</b> COLLET AMB RESTES DE CONSTRUCCIONS 1.875 m	2.800 m (+215 m)	2h	N42 28.686 E1 31.125	Uns metres més amunt de les bordes, girem a la dreta a l'encreuament i deixem de banda el GR 7. Remuntem la vall fins al replà on es reconeixen les restes d'antigues cabanes de muntanya.
<b>5</b> COLLADA DE LA CAÜLLA 2.145 m	4.060 m (+270 m)	2h 30'	N42 28.846 E1 31.918	Continuem pujant per la vall per un pendent moderat fins que un pujador final més fort ens acosta a l'ampla collada de la Caülà. Des d'aquest punt, la vista és àmplia, tant al sud, sobre la vall de Sant Julià de Lòria i l'Alt Urgell, com a l'oest i al nord, amb les crestes del Comapedrosa com a punt més alt.



\* La millor opció és el retorn pel mateix itinerari, ja que altres opcions allarguen de manera notable el recorregut. El descens permet al muntanyenc gaudir de la magnífica panoràmica.

### PERFIL DEL RECORREGUT



Sant Julià de Lòria  
portal d'Andorra