

66 ITINERARI COLL JOVELL

SENDERISME A ANDORRA



NO ET PERDIS...

la visita al Museu de l'Electricitat que proposa una experiència única. Un viatge en el temps des de principis del descobriment de l'electricitat i la importància que ha tingut aquesta energia en l'evolució d'Andorra.

SABIES QUE...

el conjunt de bordes de Ràmio, tot i ser molt antigues, encara fan servei pel que van ser construïdes: estabular el bestiar i emmagatzemar l'herba temporalment.

TOPONÍMIA


Coll Jovell: Coll vindria de pas entre muntanyes, depressió entre muntanyes. Etim: Hom creu que podria venir de *collu* (llati) amb significat Muntanyola. Jovell vol dir pas fàcil entre dues muntanyes o carena de perfil arrodonit i vindria del llatí *iugu*, *jou*.



Església de Sant Miquel d'Engolasters



Escultura "UNDR"



Vistes del mirador



Pit Roig

L'itinerari de Coll Jovell és una volta circular que transcorre dins de la parròquia d'Escaldes-Engordany. És una ruta fàcil, ideal per fer en família.

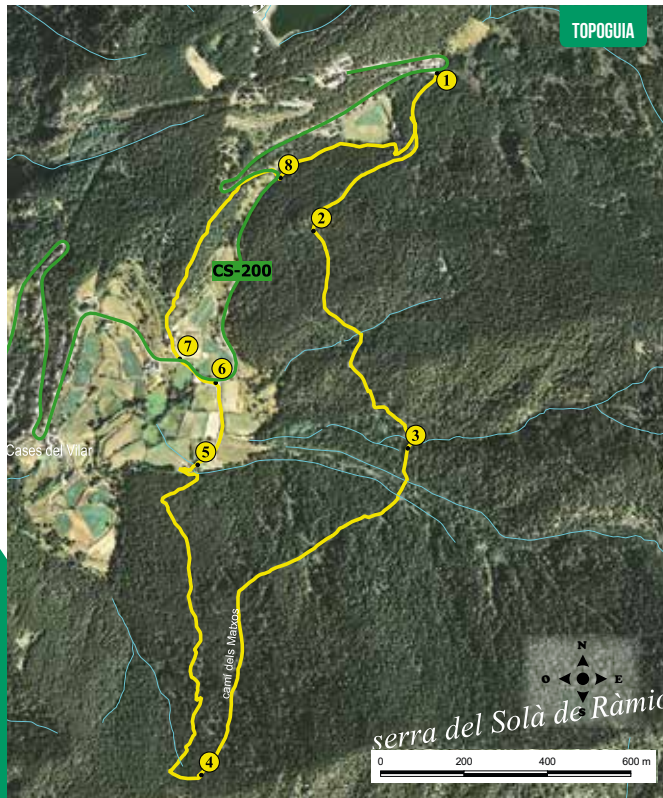
L'itinerari que presentem transcorre pel camí dels Matxos, un sender empedrat que forma part del camí hidroelèctric d'Engolasters, que ens permetrà observar el fons de vall de la Vall del Madriu, l'única que manté els usos i paisatges tradicionals, motiu pel qual va ser declarada Patrimoni de la Humanitat per la Unesco l'any 2004.

La natura, en aquest escenari, és imponent, on podrem observar pinedes de pi roig (*Pinus sylvestris*) i avet blanc. El sotabosc està molt poblat d'abarset (*Rhododendron Ferrugineum*) i nabiu (*Vaccinum myrtillus*). Aquests dos arbusts, i sobretot el primer, busquen l'abric protector de la neu, i per això creix amb profu-

sió a les obagues altes, on la neu roman més temps. Altres espècies presents són la boixe-rola (*Arctostaphilos uva-usi*) o la bruguerola (*Calluna vulgaris*).

La vegetació espessa del paisatge, no ens facilitarà l'observació de la fauna, però els rastres i els cants ens faran saber que tenim companyia. Fagines (*Martes foina*) i guineus (*Vulpes Vulpes*) deixaran els excrements pel camí.

Els ocells presents seran el picot negre (*Dryicoyoys nartuys*) de més de 40 cm de mida, la salanca (*Salix caprea*) o el beç (*Betula pendula*). Altres comunitats que podrem sentir són el tallarol de casquet (*Sylvia atricapilla*), el cargolet (*Troglodytes troglodytes*), el pit-roig (*Erithacus rubecula*), la mallerenga blava (*Cyanistes caeruleus*) o el pinsà borroner (*Pyrrhula pyrrhula*).



FITXA TÈCNICA

- 1H 45 MIN
- +250 M
- 250 M
- 4.900 M
- SI
- TEMPS APROXIMATS




SENYALITZACIÓ DEL RECORREGUT

- GR11
- DIRECCIÓ EQUIVOCADA






escaldes-engordany

LLOC ALÇADA	DISTÀNCIA DESNIVELL	TEMPS	COORDENADES	DESCRIPCIÓ
1 CIRCUIT DE LES FONTS 1.628 m	-- (--)	--	N42 31.046 E1 34.256	Partint del km 0, agafem la CG2 en direcció a França – Encamp. Passat el km 1 girem a la dreta a la rotonda en direcció a Engolasters. Continuem pujant per la CS200, passem l'església de Sant Miquel d'Engolasters i poc després de superar el km 6 arribarem a un petit aparcament on podem deixar el vehicle. Just davant trobarem l'inici del Circuit de les Fonts.
2 MIRADOR PANORÀMIC 1.630 m	550 m (+2 m)	5'	N42 30.840 E1 34.042	Iniciem la nostra ruta per una pista ampla que planeja. Passem un petit túnel i just després trobarem un mirador amb unes vistes espectaculars d'Andorra la Vella i Escaldes-Engordany.
3 BERENADOR 1.630 m	1.220 m (+0 m)	10'	N42 30.560 E1 34.210	Continuem planejant per la pista fins que arribem a un berenador.



LLOC ALÇADA	DISTÀNCIA DESNIVELL	TEMPS	COORDENADES	DESCRIPCIÓ
4 COLL JOVELL 1.770 m	2.300 m (+140 m)	40'	N42 30.134 E1 33.854	A partir d'aquest punt deixem la pista i continuem pel camí dels Mabros que s'enfila en direcció sud. Poc després deixem a la dreta un camí que ens portaria a la Font de la Closa i continuem pujant en direcció a Coll Jovell. Just abans d'arribar al coll trobarem una cruïlla de camins. Arribem a Coll Jovell, el punt més alt del recorregut amb vistes sobre la Vall del Madriu i Perafita.
5 FONT DE LA CLOSA 1.520 m	3.350 m (-250 m)	1h 10'	N42 30.536 E1 33.843	Tornem pel mateix camí i a 50 metres baixant ens desviem a la esquerra pel camí de Coll Jovell en direcció a la Font de la Closa. El sender descendeix per la Costa de l'Avet fins que arribem a un berenador, on trobarem la bonica Font de la Closa.
6 ESCULTURA 1.520 m	3.570 m (+0 m)	1h 13'	N42 30.643 E1 33.873	Continuem per la pista forestal i poc després arribem a la carretera. En aquest punt trobarem l'escultura UNDR de l'artista Josep Cerdà i Ferré.
7 BORDES D'ENGOLASTERS 1.520 m	3.680 m (+0 m)	1h 15'	N42 30.673 E1 33.810	Girem a l'esquerra per la CS200. De seguida arribem al conjunt de bordes d'Engolasters.
8 CAMÍ DEL CORTALET 1.566 m	4.310 m (+46 m)	1h 30'	N42 30.909 E1 33.983	Continuem pel camí empedrat que passa entre les bordes. El sender progressa per dins del bosc i passem una cruïlla de camins. Continuem a la dreta seguint els punts grocs. El camí ens torna a portar a la carretera. Agafem de baixada la CS200 fins que arribem al camí del Cortalet.
9 CIRCUIT DE LES FONTS 1.628 m	4.900 m (+62 m)	1h 45'	N42 31.046 E1 34.256	Seguim progressant pel camí del Cortalet. El camí és ample i puja suau fins que arribem a un encreuament. Agafem el camí de l'esquerra en direcció a l'Estany d'Engolasters. Tot seguit arribarem a la pista del Circuit de les Fonts. Girem a l'esquerra i continuem fins al punt d'inici del recorregut.



PERFIL DEL RECORREGUT

