

49 TOMB DE PRAT PRIMER



49

NO TE PIERDAS...

la quema de las fallas de Sant Joan en Andorra la Vella. La fiesta forma parte de la declaración de las fiestas del fuego del solsticio de verano en los Pirineos como patrimonio inmaterial de la UNESCO desde 2015.

SABÍAS QUE...

en el s. IX, Guitard, obispo de la Seu d'Urgell, autorizó al Emperador Carlos el Calvo poder pagar los diezmos con hierro y brea de Andorra?

TOPONIMIA

Prat Primer:
El Prat Primer, como prado, se define como extensión de tierra donde crece el pasto. El nombre "Prat" data del año 269 y su etimología, del latín pratu, tiene el mismo significado.



Indicadores durante el recorrido



Refugio de Prat Primer



Fiesta del fuego



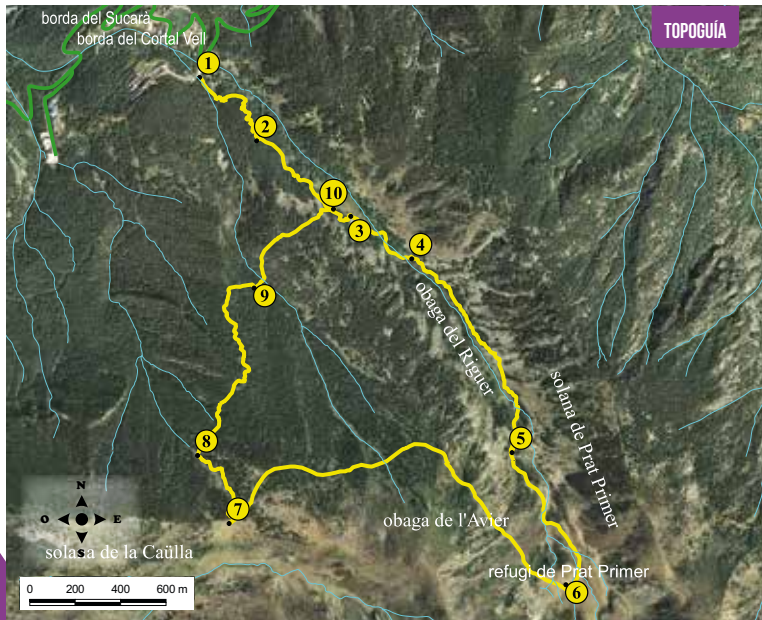
Extracción de corteza

Este recorrido es muy interesante, ya que nos lleva por una de las zonas tampón (zona periférica) del Valle de Madriu-Perafita-Claror, el máximo exponente del paisaje cultural de Andorra y de un valor universal excepcional desde que fue declarado como paisaje cultural del patrimonio mundial por la UNESCO en 2004.

La zona periférica del Riguer, de Prat Primer y de parte de la umbría de Andorra cumple una función: permitir una conexión armónica y progresiva del bien cultural con el resto del territorio. Las estructuras de piedra presentes en el recorrido son, en esencia, caminos antiguos, terrazas y explanadas de carboneo, restos del hábitat estacional propio de la montaña y espacios de explotación ganadera como rediles, cercas y ordeñaderos.

La declaración del VMPC como paisaje cultural de la UNESCO reconoce el valor patrimonial y la dimensión internacional del conjunto de paisajes de los Pirineos, suprimiendo la concepción de la zona como un espacio marginal en actividades humanas. De hecho, la ocupación humana del territorio se remonta al neolítico, continúa durante la época romana y manifiesta el mayor grado de antropización entre los siglos XIV y XIX.

Durante la ocupación romana, tuvieron especial importancia los hornos de brea, cuya materia prima era la resina del pino negro (*Pinus uncinata*). A partir del s. XIV destaca la presencia de ordeñaderos para la elaboración de quesos, sin olvidarnos de la fragua de Andorra, que se dedicó a la actividad siderúrgica desde 1732 hasta el primer tercio del s. XIX.



FICHA TÉCNICA



5H

+1050 M
-850 M

9.470 M

SÍ

TIEMPOS APROXIMADOS

SEÑALIZACIÓN DEL RECORRIDO




DIRECCIÓN EQUIVOCADA






Andorra la Vella

LUGAR ALTURA	DISTANCIA DESNIVEL	TIEMPO	COORDENADAS	DESCRIPCIÓN
1 MERENDE-RO DE LA COMELLA 1.335 m	-- (--)	--	N42 29.906 E1 31.829	Para llegar al punto de partida, cogemos la carretera de La Comella (CS-101) desde Andorra la Vella y ascendemos hasta pasar el km 4. Giramos a la derecha en el cruce del Conjunto Residencial Comella Parc. A continuación veremos un pequeño aparcamiento en el que podremos dejar el vehículo. Al lado del mismo encontraremos un letrero informativo del Camí de Prat Primer.
2 CRUCE 1.490 m	680 m (+155 m)	30'	N42 29.756 E1 32.015	El sendero serpentea hacia arriba por el Bosquet de la Plana. Es importante seguir en todo momento las indicaciones de Prat Primer.
3 CORTAL DE LA PLANA 1.620 m	1.420 m (+130 m)	55'	N42 29.579 E1 32.320	Giramos a la izquierda en dirección a Prat Primer. Continuamos ganando desnivel dentro del bosque. A medida que el bosque se abre, descubrimos varios canchales. Pasado el cruce del Camí del Bosc de l'Avier, llegaremos al Cortal de la Plana.
4 FUENTE DE LA TARTERA GRAN 1.686 m	1.840 m (+66 m)	1h 10'	N42 29.479 E1 32.517	A partir de este punto, el bosque es menos denso y nos deja observar las primeras vistas del recorrido. Seguimos subiendo entre prados y canchales hasta llegar a la Font de la Tartera Gran.



LUGAR ALTURA	DISTANCIA DESNIVEL	TIEMPO	COORDENADAS	DESCRIPCIÓN
5 PLANICIE DE PRAT PRIMER 2.036 m	3.240 m (+350 m)	2h 10'	N42 29.021 E1 32.845	Continuamos con el ascenso, siguiendo el cauce del río de la Comella. El sendero sube bastante recto por la parte más profunda del valle en dirección SE. Tras una larga subida, llegamos al Planell de Prat Primer.
6 REFUGIO DE PRAT PRIMER 2.235 m	4.040 m (+199 m)	2h 45'	N42 28.708 E1 33.022	El camino se vuelve más suave entre prados alpinos y algún que otro pino negro. A lo largo del tramo que nos falta hasta llegar al refugio de Prat Primer es muy fácil escuchar el sonido de las marmotas.
7 COLLADO DE LA CAÜLLA 2.145 m	6.090 m (+50 m -140 m)	3h 15'	N42 28.846 E1 31.938	Desde aquí, seguimos el Camí del Bosc de l'Avier. El sendero avanza en dirección oeste, siguiendo el contorno de la montaña, hacia la Collada de la Caülla.
8 FUENTE DEL CUC 1.985 m	6.590 m (-160 m)	3h 35'	N42 29.007 E1 31.835	Retrocedemos un par de metros y continuamos por el Camí de la Collada de la Caülla, que desciende en dirección norte. Seguimos el camino descendente en pleno bosque hasta que lleguemos a un cruce con un letrero del Camí del Bosc de l'Avier y la Font del Cuc.
9 CAMINO DEL BOSQUE DE L'AVIER 1.710 m	7.740 m (-275 m)	4h 10'	N42 29.406 E1 32.011	Seguimos bajando por el Bosc de l'Avier hasta llegar a una nueva encrucijada. Aunque no hay ninguna indicación, cogemos el camino de la derecha en la misma dirección en la que íbamos.
10 CORTAL DE LA PLANA 1.610 m	8.360 m (+100 m)	4h 25'	N42 29.596 E1 32.264	Seguimos nuestra ruta en dirección NE hacia el cruce del Camí del Bosc de l'Avier, justo por debajo del Cortal de la Plana.
11 MERENDE-RO DE LA COMELLA 1.335	9.470 m (-275 m)	5h	N42 29.906 E1 31.829	Desde este punto, continuamos por el mismo camino que hemos recorrido durante la subida hasta llegar al punto de partida de esta excursión.



PERFIL DEL RECORRIDO

