

32 ESTANY ESBALÇAT

NO ET PERDIS...

la visita al Museu Casa d'Areny Plandolit. La casa d'una de les famílies més importants d'Andorra per la seva rellevància social, política i un gran pes econòmic.

SABIES QUE...

Entre el segle XVII i el primer terç del XIX, la casa Areny va ser una de les cases pairals més fortes de les Valls d'Andorra i era propietària d'una quarta part de les terres privades de tota la parròquia d'Ordino. La condició social familiar es veu clarament reflectida a la seva biblioteca. El document més antic és un tractat de dret canònic, imprès l'any 1522, titulat *Opera Fellini, Secunda Pars*.

TOPONÍMIA

Esbalçat: del romànic *esbalçar*, p.p en funció de l'adjectiu. Amb el prefix *es* (article) hi trobem el nom *balç*, procedent del llatí *balteu*, "cingle"; tenen la mateixa etimologia, *cingulu*.


SENDERISME A ANDORRA



Estany Esbalçat



Ordino-Arcalis



Vista del Pic de Font Blanca



Isard

Aquest itinerari està situat al nord del Principat d'Andorra, a tocar amb l'estació d'esquí d'Ordino Arcalís. Es tracta d'una caminada que transcorre per un entorn d'alta muntanya, però, tot i això, és una excursió molt fàcil i ideal per fer en família. Durant tota la caminada, podreu gaudir d'unes vistes impressionants dels pics de Font Blanca (2.903 m), la Serrera (2.913 m), la Cabaneta (2.864 m) i l'Estanyó (2.915 m).

La parròquia d'Ordino, a l'extrem septentrional d'Andorra, s'estructura al llarg del riu Valira del Nord, que neix de la unió dels rius de Tristaina i de Rialb. El riu principal i eix vertebrador de la parròquia neix a la coma

del Forat, de l'aigua que vessen els estanys de Tristaina, els més coneguts del país.

La vegetació ordinenca és ufanosa, amb extensions de boscos de conífers i petits boscos de caducifolis, tot i que a la part on caminarem veurem un espai de colors terrosos, desproveït de vida aparent, però amb autèntics tresors biològics de diferents regnes. El gesp (*Festuca eskia*), la festuca supina (*Festuca supina*), l'elina (*Carex curvula*), entre altres, faran presència durant tot l'itinerari, acompanyats de flors menudes com la gençana pirenaica (*Gentiana pirenaica*), o la jasióne nana (*Jasione crispa*).



FITXA TÈCNICA



1H 15 MIN

1H

+220 M
-115 M

2.670 M

NO


⚠ TEMPS APROXIMATS

SENYALITZACIÓ DEL RECORREGUT

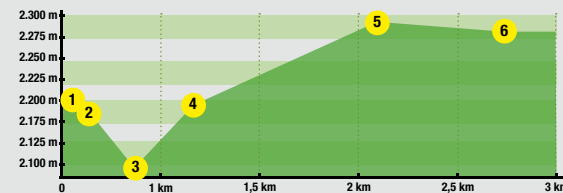


GRP

LLOC ALÇADA	DISTÀNCIA DESNIVELL	TEMPS	COORDENADES	DESCRIPCIÓ
1 RÈTOL MAPA 2.200 m	-- (--)	--	N42 37.974 E1 29.391	Agafem la CG-3 en direcció Ordino. Un cop arribem a Ordino, continuem per la CG-3 en direcció a l'estació d'Arcalis-Vallnord. Arribem a la base de l'estació i continuem pujant per la CS-380 en direcció a la Coma. Abans d'arribar al restaurant de la Coma trobarem un rètol amb un mapa dels estanys de Tristaina. Aquest serà el punt de sortida de la nostra excursió.
2 RÈTOL INFORMATIU 2.190 m	130 m (-10 m)	2'	N42 38.031 E1 29.406	Baixem fins al riu en direcció nord-est, tot seguit creuem el riu i arribem a un rètol informatiu que ens indica la direcció a seguir per anar a l'estany Esbalçat.
3 PLETA DEL BRUIG 2.090 m	870 m (-100 m)	20'	N42 38.103 E1 29.819	El sender continua baixant seguint el curs del riu fins que arribem a la Pleta del Bruig. A esquerra del camí, trobem una roca amb un rètol que ens mostra la direcció a seguir.
4 REPLÀ 2.190 m	1.200 m (+100 m)	40'	N42 38.205 E1 29.908	A partir d'aquest punt el camí s'enfila dret en direcció nord-est. Després d'una pujada curta però intensa, arribem a un petit replà on podrem gaudir d'unes vistes fantàstiques de 180 graus.



PERFIL DEL RECORREGUT



LLOC ALÇADA	DISTÀNCIA DESNIVELL	TEMPS	COORDENADES	DESCRIPCIÓ
5 PLETA DE LES PLANES 2.285 m	2.130 m (+95 m)	1h 05'	N42 38.360 E1 30.472	El camí va guanyant desnivell tímidament en direcció est. Tot seguit arribem a la Pleta de les Planes, una esplanada on hi ha una petita bassa.
6 ESTANY ESBALÇAT 2.280 m	2.670 m (+25 m / -5 m)	1h 15'	N42 37.745 E1 33.513	El sender fa una lleugera pujada per després planejar fins a arribar a l'estany Esbalçat.

