

32 LAC ESBALÇAT

NE MANQUEZ PAS...

La visite à la Maison-musée Areny Plandolit. La maison de l'une des familles les plus importantes en Andorre, de par son importance sociale et politique, et son grand poids économique.


SAVIEZ-VOUS QUE...

Entre le XVIIe et le premier tiers du XIXe siècle, la maison Areny était l'une des maisons seigneuriales les plus puissantes des vallées d'Andorre, propriétaire d'un quart des terres privées de toute la paroisse d'Ordino. La condition sociale de la famille est clairement reflétée dans sa bibliothèque. Le plus ancien document est un traité de droit canonique, imprimé en 1522, dont le titre est *Opera Fellini, Secunda Pars*.

TOPONYMIE

Esbalçat : du roman *esbalçar*, p.p en fonction de l'adjectif. Avec le préfixe *es* (article), nous retrouvons le mot *balç*, provenant du latin *balteu*, « rocher escarpé » ; avec la même étymologie, *cingulu*.


RANDONNÉE EN ANDORRE



Lac Esbalçat



Ordino-Arcalis



Vue sur le pic de Font Blanca



Isard

Cet itinéraire est situé au nord de la Principauté d'Andorre, tout près de la station de ski d'Ordino-Arcalis. Cette balade permet de parcourir un milieu en haute montagne, mais il s'agit tout de même d'une randonnée très facile et idéale pour toute la famille. Pendant la balade, vous pourrez profiter d'une vue impressionnante sur les pics de Font Blanca (2 903 m), La Serrera (2 913 m), La Cabaneta (2 864 m) et l'Estanyó (2 915 m).

La paroisse d'Ordino, à l'extrémité septentrionale d'Andorre, s'articule le long de la rivière Valira du Nord, qui naît de l'union des rivières de Tristaina et de Rialb. La rivière principale et axe structurant de la paroisse naît à La Coma del Forat, de l'eau

versée par les lacs de Tristaina, les plus connus du pays.

Le végétation d'Ordino est luxuriante, avec des extensions de forêts conifères et de petits bois de feuillus, même si nous trouverons là où nous marcherons un espace aux couleurs terreuses, apparemment dépourvu de vie, mais avec d'authentiques trésors biologiques de différents règnes. Le gispet (*Festuca eskia*), la festuca supina (*Festuca supina*) et la laiche courbée (*Carex curvula*) sont notamment présents pendant tout l'itinéraire, accompagnés de petites fleurs comme la gentiane des Pyrénées (*Gentiana pyrenaica*) ou la jasione crépue (*Jasione crispa*).



FICHE TECHNIQUE



1H 15 MIN

1H

+220 M
-115 M

2.670 M

NON

DURÉE ESTIMÉE

SIGNALISATION DU PARCOURS



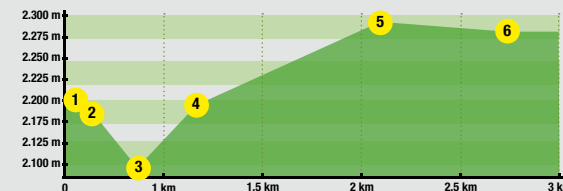
GRP



LIEU	ALTITUDE	DISTANCE DENIVELLE	DURÉE	COORDONNÉES	DESCRIPTION
1	PANNEAU CARTE 2.200 m	-- (--)	--	N42 37.974 E1 29.391	Nous prenons la route CG-3 en direction d'Ordino. Une fois à Ordino, nous continuons sur la route CG-3 en direction de la station d'Arcalis-Vallnord. Nous arrivons au pied de la station et nous continuons de monter par la route CS-380 en direction de La Coma. Avant d'arriver au restaurant de La Coma, nous trouvons un panneau avec une carte des lacs de Tristaina. C'est le point de départ de notre randonnée.
2	PANNEAU INFORMATIF 2.190 m	130 m (-10 m)	2'	N42 38.031 E1 29.406	Nous descendons jusqu'à la rivière en direction nord-est, nous la traversons immédiatement et nous trouvons un panneau informatif indiquant la direction à suivre pour nous rendre au lac Esbalçat.
3	PLETA DEL BRUIG 2.090 m	870 m (-100 m)	20'	N42 38.103 E1 29.819	Le sentier continue de descendre en suivant le cours de la rivière jusqu'à atteindre la Pleta del Bruig. À gauche du chemin, nous trouvons un rocher avec un panneau nous indiquant la direction à suivre.
4	REPLAT 2.190 m	1.200 m (+100 m)	40'	N42 38.205 E1 29.908	À partir d'ici, le chemin continue tout droit en direction nord-est. Après une montée brève mais intense, nous atteignons un petit replat où nous pouvons profiter de sublimes vues à 180 degrés.



PROFIL DU PARCOURS



LIEU	ALTITUDE	DISTANCE DENIVELLE	DURÉE	COORDONNÉES	DESCRIPTION
5	PLETA DE LES PLANES 2.285 m	2.130 m (+95 m)	1h 05'	N42 38.360 E1 30.472	Le dénivelé du chemin augmente légèrement en direction de l'est. Nous arrivons immédiatement à la Pleta de Les Planes, une esplanade où se trouve un petit étang.
6	LAC ESBALÇAT 2.280 m	2.670 m (+25 m / -5 m)	1h 15'	N42 37.745 E1 33.513	Le sentier monte légèrement pour ensuite devenir plat jusqu'au lac Esbalçat.