

61 ITINERARI DE LA VALL DEL MADRIU

NO ET PERDIS...

fer un itinerari ecoturístic per aquesta vall de la mà de guies professionals, com l'itinerari de Fontverd. Més informació, a l'oficina de turisme d'Escaldes-Engordany

SABIES QUE...

l'estany de l'Illa, situat en aquesta vall, és una de les preses que abasteixen l'estany d'Engolasters per fer electricitat.

TOPONÍMIA

Madriu: del llatí *mater, matrix*, "mare". Davant del mateix de Confient s'alça el pic de Padem (del llatí *paternu*, "paternal"). El fet que davant de l'obertura final de la Vall del Madriu (*mater*), hi hagi un pic, el de Padem (*paternu*), ens dóna una bona mostra de la perspicàcia dels pobladors prehistòrics d'aquestes valls, que ho trobaven un símbol *fertilitzador*.



Pleta de Fontverd



Cabana de la Farga



Riu Madriu



Pla de l'Inгла

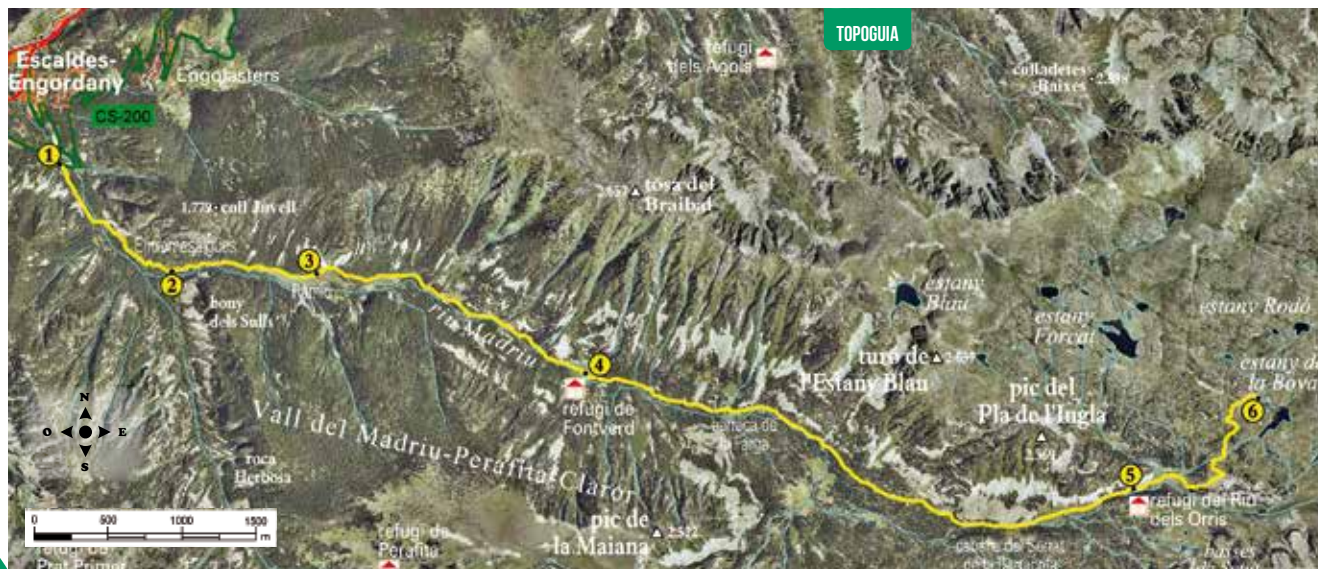
La diversitat d'hàbitats que comprèn l'espai natural de la Vall del Madriu-Perafita-Claror contribueix a la presència d'una gran varietat d'espècies animals, que troben a la vall un entorn idoni per viure-hi. Els passos de muntanya que la connecten amb els països veïns afavoreixen també l'existència de corredors naturals que incrementen la biodiversitat de la zona.

La Vall del Madriu-Perafita-Claror alberga espècies animals que constitueixen colònies singulars, d'entre els quals destaquem l'isard (*Rupicapra pyrenaica*), mamífer que té unes

petites banyes erectes, amb l'extrem corb, i el pelatge marró rogenc, amb el pèl de la cara blanc i una veta marró del musell a les orelles. El cabirol (*Capreolus capreolus*) és un altre mamífer que sol viure en aquesta vall. I també hi ha el mufló (*Ovis musimon*), espècie introduïda al 1991, que viu en prats i zones rocalloses i assolellades d'alta muntanya. Els mascles es distingeixen per les banyes recargolades i anel·lades. Altres animals que hi viuen són el porc senglar, l'ermíni, la marmota, la guineu, la marta i el simpàtic esquiol, entre d'altres.

ESCALDES-ENGORDANY

61. ITINERARI DE LA VALL DEL MADRIU



TOPOGUIA

FITXA TÈCNICA



4H

3H

+1.180 M

13.600 M

NO*

TEMPS APROXIMATS

SENYALITZACIÓ DEL RECORREGUT


GR 7/11

DIRECCIÓ EQUIVOCADA




escaldes-engordany

LLOC ALÇADA	DISTÀNCIA DESNIVELL	TEMPS	COORDENADES	DESCRIPCIÓ
1 CARRETERA DE LA PLANA 1.235 m	-- (--)	--	N42 30.253 E1 33.059	Per arribar al punt de sortida, agafem la carretera d'Engolasters des d'Escaldes-Engordany. Passat el km 1, a mà dreta, hi trobem la carretera de la Plana. La seguim uns 100 m fins al punt de sortida, on hi ha els rètols informatius. Tot el recorregut està indicat com a camí GR (7 i posteriorment 11).
2 PONT D'ENTRE-MESAIGÜES 1.474 m	1.200 m (+239 m)	35'	N42 29.868 E1 33.616	Per un camí empedrat, remuntem la part baixa de la Vall del Madriu, fins que arribem al conjunt de bordes d'Entremesaigües. En aquest punt, cal que seguim recte deixant a la dreta la Vall de Perafita.
3 RÀMIO 1.614 m	2.660 m (+140 m)	1h	N42 29.865 E1 34.328	Tot remuntant per la Vall del Madriu, arribem al conjunt de bordes de Ràmio, propietat dels cortalans veïns d'Escaldes-Engordany. Cal que seguim amunt per la vall en direcció a Fontverd.
4 REFUGI DE FONTVERD 1.880 m	6.180 m (+266 m)	1h 40'	N42 29.509 E1 35.661	Continuem remuntant la vall alternant trams boscosos amb alguna clariana i passant ben a prop del riu Madriu. De sobte, passem un portell i arribem a l'esplanada de Fontverd, on trobem la cabana i el refugi.



LLOC ALÇADA	DISTÀNCIA DESNIVELL	TEMPS	COORDENADES	DESCRIPCIÓ
5 REFUGI DEL RIU DELS ORRIS 2.230 m	11.260 m (+350 m)	3h	N42 29.106 E1 38.372	Després del refugi de Fontverd, seguim remuntant la vall. Passem per la cabana de la Farga i per la cabana del serrat de la Barracota, interessants aixoplucs en cas de tempesta. Després de l'extens pla de l'Inglà, arribem al refugi del Riu dels Orris.
6 ESTANY DE LA BOVA 2.415 m	13.600 m (+185 m)	4h	N42 29.441 E1 38.984	El camí continua pujant per la vall i, després de superar un parell de collets, arribem a l'estany de la Bova, esplèndid estany d'alta muntanya amb presència de la bova, planta pròpia dels espais aquàtics.



* El retorn es farà pel mateix itinerari.

PERFIL DEL RECORREGUT

