



Vall de Rialb

Marcòlic groc  
(*Lilium pyrenaicum*)Talictrè aquilegífoli  
(*Thalictrum aquilegifolium*)Viola de pastor  
(*Anemone narcissiflora*)Àrnica  
(*Arnica montana*)

El parc natural de la Vall de Sorteny ofereix un interès singular des del punt de vista científic, històric i educatiu, però també estètic, paisatgístic i recreatiu. El parc natural de la Vall de Sorteny, tot i tenir una superfície limitada de 1.080 hectàrees, participa en la preservació de la biodiversitat i, més enllà de les nostres fronteres, en la conservació del patrimoni natural i cultural dels Pirineus.

Aquesta ruta és en realitat una variant de la ja proposada entre canya de la Rabassa i pla de Sorteny, tot i que aquesta opció presenta un desnivell total major, de 270 metres, i de quasi el doble de recorregut, 3,8 quilòmetres, però tot i així segueix estant a l'abast de tots els excursionistes, independentment de la seva forma física.

Aquest circuit alternatiu és la millor opció si es vol gaudir de la flora i la fauna úniques de la zona sense prescindir de les vistes panoràmiques pròpies de l'alta muntanya. Un cop haguem resseguit els senders d'interpretació del parc natural de la Vall de Sorteny i haguem visitat el seu interessantíssim jardí botànic, el que és més aconsellable és continuar pel camí que puja, a partir del refugi, cap al planell del Quer, on trobem unes perspectives increïbles dels dos vessants de les valls de Sorteny i de Rialb.

Encara que al final del recorregut pot ser que estiguem una mica cansats, s'ha de dir que la tornada no és gens complicada: només cal que tornem a baixar cap a la Rabassa i arribem directament a l'aparcament.

no et perdís...  
la visita al Centre d'Interpretació de la Natura, un espai situat en una antiga propietat de la família Rossell, al centre de la Cortinada. El complex, que arquitectònicament ja és per si mateix motiu de visita, consta d'una exposició permanent en què es mostren els diferents paisatges del país per mitjà de panells interactius i audiovisuals.

sabies que...  
durant el mes d'agost, en aquests terrenys, s'hi fa la benedicció del bestiar, que reuneix una multitud d'assistents en un dinar popular.

#### TOPONÍMIA

##### Quer:

de l'ibèric *Karo* del basc *Karri*, apel·latiu esdevingut topònim, equivalent a *roc/roca*, "que destaca per la seva natura pètria".

##### Canya de la Rabassa:

Per canya: és una dissimilació del mot *Cauilla* o de *Cabana*, conegut aquí amb el sentit de *forat* o *cau* (del llatí *cava*).

Per Rabassa: part inferior i més gruixuda de la soca d'un arbre, d'on s'extreia el pi teier, per fer l'oli d'avet.



## Canya de la Rabassa Pla de Sorteny Planell del Quer

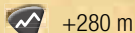


TOPOGUIA

### FITXA TÈCNICA



2h



+280 m

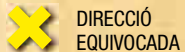


4.400 m

### SENYALITZACIÓ DEL RECORREGUT







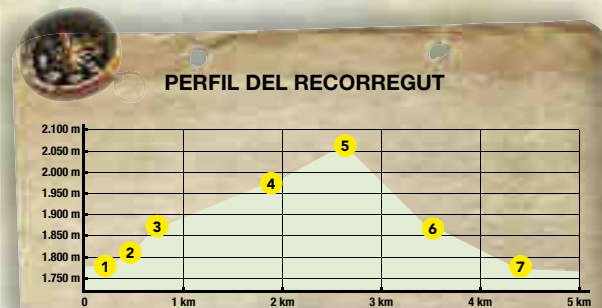
GRP





DIRECCIÓ  
EQUIVOCADA



LLOC	DISTÀNCIA DESNIVELL	TEMPS	COORDENADES	DESCRIPCIÓ
<b>4</b> <b>REFUGI BORDA DE SORTENY</b> 1.970 m	1.900 m (+100 m)	50'	N42 37.357 E1 33.841	Seguint la pista forestal uns 400 m, arribem a un portell on podem observar centenars de flors. Hem de seguir el GRP fins que arribem al pla de Sorteny, on trobem el refugi Borda de Sorteny. 
<b>5</b> <b>PLANELL DEL QUER</b> 2.055 m	2.700 m (+85 m)	1h 15'	N42 37.488 E1 33.486	El sender continua per sobre de la font en direcció nord-oest (rètol). El pendent és moderat i va guanyant metres per la solana. Un cop al planell del Quer, la vista és magnífica: al nord, el port de Siguer; al sud, l'Estanyó; a l'est, el pic de la Serrera; i a l'oest, el pic de Font Blanca. 
<b>6</b> <b>ORRI</b> 1.860 m	3.600 m (-195 m)	1h 40'	N42 37.745 E1 33.513	Hem de passar el planell en direcció nord-oest fins que entrem dins del bosc, on hi ha un portell per al bestiar. Davallem pel camí en direcció a la Rabassa, tot gaudint d'una magnífica vista sobre la vall de Rialb. En direcció nord-est hi ha un orri. 
<b>7</b> <b>CANYA DE LA RABASSA</b> 1.785 m	4.400 m (-75 m)	2h	N42 37.573 E1 33.114	Passem pel costat de l'orri i continuem per una tartera en direcció al riu, fins al camí de Rialb, on agafem el camí cap a l'esquerra. A continuació, el sender continua dins del bosc fins que arribem al berenador de la canya de la Rabassa. 



LLOC	DISTÀNCIA DESNIVELL	TEMPS	COORDENADES	DESCRIPCIÓ
<b>1</b> <b>CASETA D'INF. PARC NATURAL DE LA VALL DE SORTENY</b> 1.785 m	-- (--)	--	N42 37.552 E1 33.113	El sender comença al pàrquing de la canya de la Rabassa, a la caseta d'informació del parc natural de la Vall de Sorteny, on donen tot tipus d'informació. 
<b>2</b> <b>SENDER DEL GRAU DE LA LLOSA</b> 1.810 m	480 m (+25 m)	15'	N42 37.327 E1 33.155	Agafem la pista forestal del parc natural de la Vall de Sorteny. Tot seguit, al primer gir, just al costat del riu de Sorteny, hi ha el sender del grau de la Llosa. 
<b>3</b> <b>JARDÍ BOTÀNIC</b> 1.870 m	860 m (+60 m)	30'	N42 37.367 E1 33.221	El sender del grau de la Llosa puja pel costat del riu de Sorteny i tornem a sortir a la pista forestal. Arribem al jardí botànic, on podem observar uns 300 espècies de plantes dividides per ambients. 